

Välkommen till Hotagsbygden och

Hotagenkortet



Hotagenkortet

Ger dig tillgång till ett fiskeeldorado!

Här finns vatten för alla typer av fiskare; för barnfamiljen, för den som vill ha en utmaning, för den som vill ha det enkla fisket eller vill att det ska nappa ofta



Foto: Anna Klara Hallqvist

Det behövs bara ett kort - Hotagenkortet Vildmarksfiske med över 100 öring- och rödingvatten

Gunnarvattnet, Valsjöns och Rörvattnet-Skogsjö fiskevårdsområden har sen 1998 samarbetat för att skapa det unika fiskekortet. Vi är det första området i Sverige där ett samlat kvalitetsarbete för fiskevård bedrivs. De flesta vatten inom området når man lätt via skogsbilvägar. Tack vare den stora mängden vatten behöver man sällan trängas med andra. Vid många av vattnen finns det vindskydd och grillplatser



Barn & Ungdomar

Hos oss fiskar barn och ungdomar under 18 år gratis!

Vi tycker att det är viktigt att dagens unga får möjlighet att vistas ute i naturen och få lära sig den trevliga konsten att fiska. Därför fiskar barn och ungdomar under 18 år gratis hos oss!

Naturupplevelser

Söker du vild, vacker och lättåtkomlig fjällnatur, brusande vattenfall eller vill du bara lyssna till tystnaden? Fiske, jakt, skidtur, skoterfärder eller kanske bara en rofylld vandring i naturen väntar dig som besöker oss.

Se & upplev

Ansättans kanjon

Du blir garanterat nöjd om du gör ett besök vid Ansättans kanjon. Ta god tid på dig och njut av det säregna landskapet. Börja längst upp vid skylten Broforsen. Ströva uppströms längs blankslipade hållar med jättegyror. Gå nedströms längs en smal stig och upplev den otroligt trånga och branta kanjondalen. Inget konstgjort "land" i världen kan ge samma glada spänning, samma mängder av skönhet, frihet och upptäcktsmöjligheter.

Hasslingsåns fall och naturstig


Varje årstid är Hasslingsålfallet en sevärdhet. Nöj dig inte med att bara se på fallen uppifrån utsiktsplatsen. Gå ner mot vattnet och upplev spänningen av att vandra på mångmiljonåriga sandstensklippor. Här kan du möta naturen som den såg ut när stenåldersjägarna bodde här, när samerna började använda Hotagenmarkerna, när nybyggarna kom! En vandring till det ursprungliga! För hela familjen!

Rengsfallet

Hotagens "Tännforsen" - mäktigt dånande och fascinerande. Vattnet har störtat ner här på samma sätt sedan senaste istiden. Nära intill fallet bodde stenåldersjägare och fiskare. Här var det troligen bra fiske redan då och det är bra än idag.

Toskströmmens forsar

Toskströmmen bjuder på två km fina naturupplevelser. Stigarna längs båda sidorna av forsen är lika bra för fiske som för vandring. Bara att sätta sig vid ett av vindskydden och tända en brasa är roligare. Forsens dån överröstar till och med tankarna, du blir förhäxad av vågor, virvlar och stänk.



Se & upplev

Badplatser finns nästan överallt tack vare den rika tillgången på sjöar och vattendrag. Hitta ett eget litet vattenfall att bada i eller besök Hotagsbygdens egen playa i Gunnarvattnet. Barnvänligt och långgrund. Vill du bara svalka dig under färden längs Fiskevägen finns en badplats nära till hands i Rörtviken.



Vill du ut på sjön för att fiska eller bara ha en skön dag i båten, så har många av våra fiskevatten tillgång till båtar. Var och vilka som hyr ut kan du läsa mer om under Service



På vägen mot Vinklumpen ligger Myrbodarna, en liten välbevarad kulturskatt från gångna tider. Här finns allt som ska finnas på en fåbod: fjällkor, getter, vackra gamla hus, verktyg och utrustning för att ysta ost och koka messmör på traditionellt vis. Här är utsikten en klar dag bedärande.



Rastplatser med grillplats och vindskydd finns vid många sjöar, tjärnar och åar. Du kan koka ditt kaffe, grilla din korv eller kanske steka en kolbulle.

Skoterleder finns till många fiskevatten i området. Från oss kan du även låta ta dig vidare till andra områden som till ex. Ansätten- eller Hotagsfjällen



Ett trevligt sätt att uppleva området sommartid är att vandra i den. Bygden erbjuder ett 10-tal markerade leder för vandring med intressant historik. Du kan hitta leder för alla åldrar vilket gör området till ett perfekt besöksmål för hela familjen.

Service

Buss Buss 153 Valsjöbyn - Östersund t o r.

Butiker & Bensin	Rörtviken	0645-770 900
Handlarn Rörtviken	Valsjöbyn	0645-320 05
Valsjöbua AB	www.valsjobua.se	
Boende		
Bränna Getgård	www.brannagetgard.se	0645-320 54
Fahlströms Fiskecenter	Valsjöbyn	0645-71 62 00
	www.fahlstroms.nu	
Flottargården	Valsjöbyn	0645-320 82
	www.flottargarden.se	070-296 59 87
Goforit	Gunnarvattnet	070-213 00 87
	www.goforit.se	
Handlarn Rörtviken	Rörtviken	0645-770 900
Hotagen Naturcenter	Häggsjövik	0640-230 90
Pro Hunting AB	Häggsjövik	070-584 58 07
Häggblozman	Häggsjövik	070-321 81 20
	www.haggblozman.com	
Jet Sleddogs	Häggsjövik	070-381 51 46
	www.jet-sleddogs.com	
Magnussons Fjällanl.	Bakvattnet	0645-350 20
Marianne Persson	Vinklumpen	070-284 99 93
	www.sajve.se	
Myrbodarna	Valsjöbyn	070-684 99 30
	www.myrbodarna.se	
Rörvattnets FiskeCamp	Rörvattnet	070-245 53 31
	www.rorvattnetsfiskecamp.eu	
Rörvattnets Fjällhotell	Rörvattnet	070-331 65 15
	www.rorvattnet.se	
Rörvattnets Stugby	Rörvattnet	070-209 46 53
	www.rorvattnetsstugby.se	
Rörtvikens Camping	Rörtviken	070-931 46 01
	www.rotvikenscamping.se	
Valen Vandrarhem & Camping	Valsjöbyn	070-252 66 53
	www.valen.pm	
Valsjöns FiskeCamp	Valsjöbyn	070-980 80 66

Privata uthyrelse - stugor

Britt-Inger & Thomas Nilsson	Gunnarvattnet	070-684 09 34
Karl-Gustav Axelsson	Gunnarvattnet	070-684 94 77
Maritha & Göran Grelsson	Rörtviken	070-662 98 16 070-298 82 18
Brita Persson & LM Thomasson	Valsjöbyn	072-720 43 22 076-807 40 17
Karl-Gunnar Westlund	Valsjöbyn	070-373 80 31
Michael Hallqvist	Valsjöbyn	070-351 42 61
Nils-Eric Olsson	Valsjöbyn	0730-23 22 99
För uppdaterad information se hotagen.com		
Båtar		
Fahlströms fiskecenter		0645-71 62 00
Flottargården		070-296 59 87
Rörvattnets FiskeCamp		070-245 53 31
Rörvattnets Stugby		070-209 46 53

Fiskekort

Finns att köpa hos alla butiker och turistföretag i området samt på www.isfiske.se	
Jakt	
Exklusive Adventure	070-570 75 56
Myrbodarna	070-684 99 30
Pro Hunting AB	070-584 58 07
Valsjöbyns Jaktlag	0645-320 54
Vildmarks Entreprenörerna JS AB	063-18 33 40

Mat & kaffe

Bränna Getgård & Café, sommaröppet	0645-320 54
Handlarn Rörtviken, café med enklare rätter	0645-770 900
Jet Sleddogs, sommarcafé	070-381 51 46
Myrbodarna, sommarcafé	070-684 99 30
Rörvattnets FiskeCamp	070-245 53 31
Rörvattnets Fjällhotell, varierande öppettider	070-331 65 15
Valsjöbua, café med enklare rätter	0645-320 05

Taxi

Magnussons Taxi	070-208 91 03
Westlunds Taxi	070-373 80 31



Välkommen till Hotagsbygden och Hotagenkortet



www.hotagen.com

www.hotagen.com

GRAFISK FORM: Blomyard Print & Webb AB • Tel. 0670-494 50
TRYCK: DAUS TRYCKERI Östersund
Juni 2019

Gunnarvattnets fyv

Här finns vatten med naturbestånd av öring och röding i fjällnära miljö. Området erbjuder sjöfiske i Gunnarvattnet och Rörsjön, strömfiske i Gunnarvattensån och fiske i tjärnar vid Hotagsfjällen. Rörsjön och Gunnarvattnet passar särskilt bra för flug- och spinnfiske efter öring. Här finns snabbväxande storöring. I Gunnarvattnet är även pimpelfiske efter sik i december och början av januari ett trevligt fiskeäventyr, ofta med fina fångster av sik av god kvalitet och storlek, eller rödingfiske från båt strax efter islossning. Stortjärn och Lilltjärn är lämpliga för mete av öring sommartid eller pimpelfiske av röding som kan nå vikter av några hekton. Områdets tjärnar bjuder på trevligt spöfiske efter öring.

Röding, Char
Öring, Salmon trout



C	Öring	Röding	Harr	Sik	Övr arter	Avstånd i km till väg	Vindskydd	Naturvatten
RÖRVATTNET - SKOGSJÖ								
C1	Linnätjärna	X				1	X	X
C2	Skogsjön	X	X			0	X	X
C3	Skogsbergstjärn	X				1	X	X
C4	Rundtjärn	X	X			0	X	X
C5	Stortjärn	X	X			0	X	X
C5a	Daltjärn	X				0,5	X	X
C6	Lomtjärn	X	X			1	X	X
C7	Långtjärn	X				1	X	X
C8	Lilltjärn	X	X			1	X	X
C9	Stor-Kingen	X	X			0	X	X
C10	Lill-Kingen	X	X			0	X	X
C11	Krokjärn	X	X			1	X	X
C12	Svarttjärn	X		X		0,3	X	X
C13	Stor-Rössjön	X	X	X		0	X	X
C14	Gullbergstjärn	X				1	X	X
C15	Bergsjön	X	X	X		0	X	X
C15a	Fiskartjärn	X	X	X		1,5	X	X
C15b	Bergsjötjärn	X	X			0,4	X	X
C16	Spjuttjärn	X	(X)			3	X	X
C17	Nedre Lilla Stensjön	X	X			0	X	X
C18	Långtjärn	X				1	X	X
C19	Övre Nöjtjärn	X				1	X	X
C20	Nedre Nöjtjärn	X				1	X	X
C21	Tallsjön	X	X			0	X	X
C21a	Tallsjöjärn	X	X			0,2	X	X
C22	Ästjärn	X				3	X	X
C23	Rörvattnet	X	X			0	X	X
C23a	Forstjärn	X	X			0	X	X
C23b	Lövnästjärn	X	X			0,2	X	X
C23c	Sel Rörvassån	X	X			0,1	X	X
C24	Svarttjärn	X				1	X	X
C25	Bustadtjärn	X	X			1	X	X
C26	Hanahögtjärn	X	X			1	X	X
C27	Krokjärn	X				0	X	X
C28	Lockringen+ån	X	X	X		0	X	X
C29	Långmyrtjärn	X				2	X	X
C30	Lill-Veksjön	X	X			1	X	X
C31	Grubbdalsån	X				0	X	X
C32	Ansättån	X				1	X	X

Rörvattnet-Skogsjö fvo

Ligger i gränslandet mellan fjäll och skog, vilket skapar en inspirerande miljö för fiske och andra aktiviteter. Området erbjuder bl a sjöfiske i Rörvattnet, Lillkingen, och Storkingen, strömfiske i Ansättån och Grubbdalsån samt en mängd fiske i tjärnar både i skogslandet och nära fjällen som t ex Nedre lilla Stensjön. Från midsommar rekommenderas långdragsfiske eller fiske med streamer efter storöringar i Rörvattnet och Storkingen. Områdets tjärnar erbjuder trevligt spöfiske efter öring som t ex Bustadtjärn, Tallsjön, Skogsjön och Stortjärn. En riktig utmaning är fisket i Långtjärn, där stora öringar på kilot och däröver ses vaka och hoppa i vattnet. Vintertid är pimpelfiske efter röding på sjöarna Rörvattnet, Storkingen och Skogsjön en trevlig upplevelse, där chansen är stor att få en riktigt fin röding på kroken.

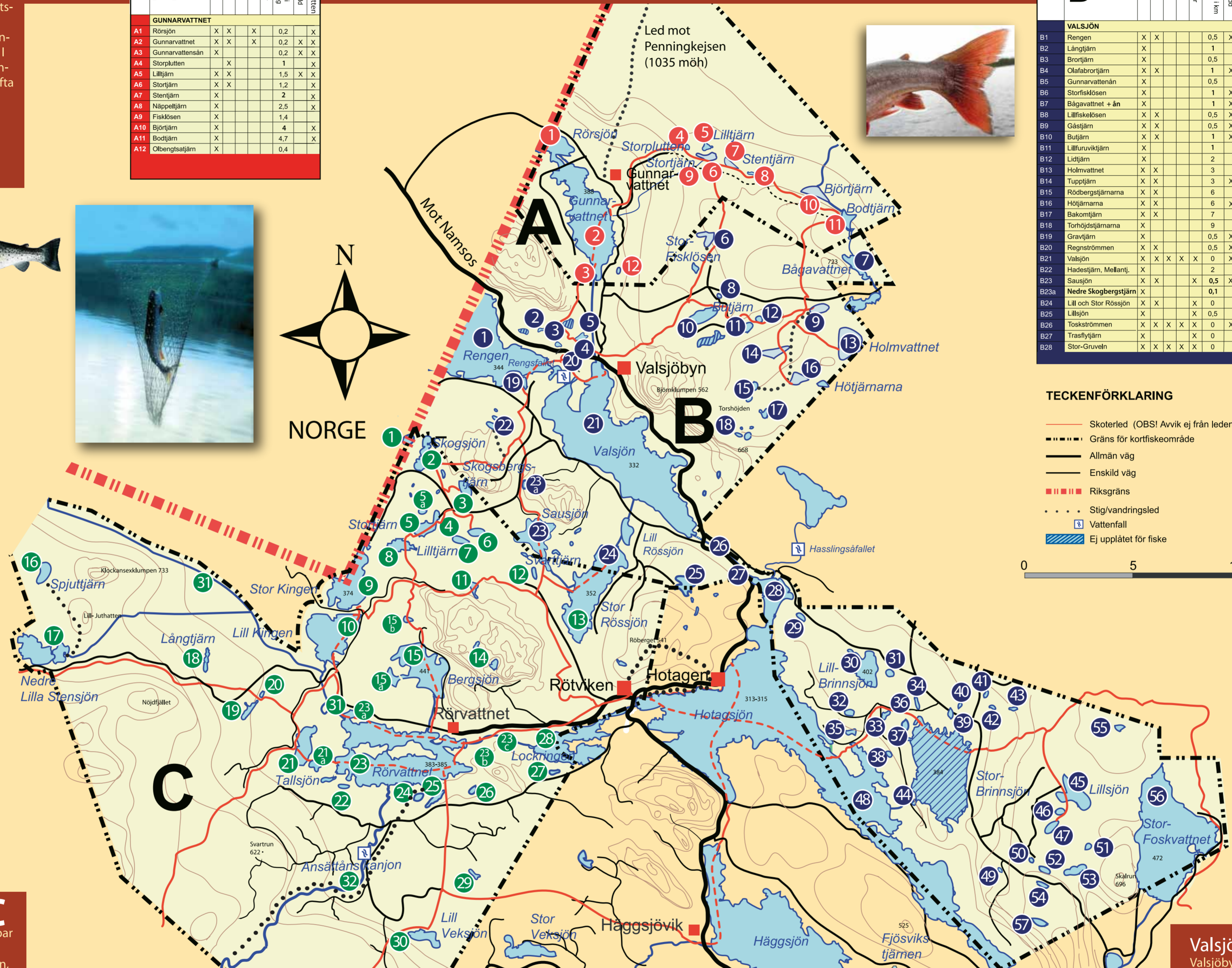


Allemansrätten!
Är ingen lagfäst rätt, utan en sedvanerätt som begränsas av vissa lagbestämmelser. Det är viktigt att visa hänsyn i umgänget med djuren och naturen.

Var rädd om vår fjällnära natur, städa efter dig, plocka bort dina sopor, iaktta varsamhet med eld och använd befintliga rastplatser!



A	Öring	Röding	Harr	Sik	Övr arter	Avstånd i km till väg	Vindskydd	Naturvatten
GUNNARVATTNET								
A1	Rörsjön	X	X			0,2	X	X
A2	Gunnarvattnet	X	X	X		0,2	X	X
A3	Gunnarvattensån	X				0,2	X	X
A4	Storluttan	X				1	X	X
A5	Lilltjärn	X	X			1,5	X	X
A6	Stortjärn	X	X			2	X	X
A7	Stentjärn	X				2	X	X
A8	Näppeltjärn	X				2,5	X	X
A9	Fikklösen	X				1,4	X	X
A10	Björtjärn	X				4	X	X
A11	Bodtjärn	X				4,7	X	X
A12	Olbengtjärn	X				0,4	X	X

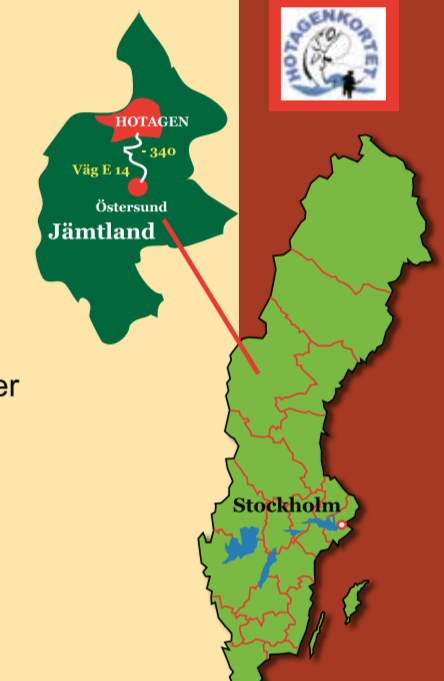


B	Öring	Röding	Harr	Sik	Övr arter	Avstånd i km till väg	Vindskydd	Naturvatten
VALSJÖN								
B1	Rengen	X	X			0,5	X	X
B2	Långtjärn	X				1	X	X
B3	Brortjärn	X				0,5	X	X
B4	Olafabrortjärn	X	X			1	X	X
B5	Gunnarvattensån	X				0,5	X	X
B6	Storfisklösen	X				1	X	X
B7	Bågavattnet + ån	X				1	X	X
B8	Lillfisklösen	X	X			0,5	X	X
B9	Gåstjärn	X	X			0,5	X	X
B10	Butjärn	X	X			1	X	X
B11	Lilluruviktjärn	X				1	X	X
B12	Lidjärn	X				2	X	X
B13	Holmvattnet	X	X			3	X	X
B14	Tupptjärn	X	X			3	X	X
B15	Rödbergstjärnarna	X	X			6	X	X
B16	Hötjärnarna	X	X			6	X	X
B17	Bakomtjärn	X	X			7	X	X
B18	Torhöjstjärnarna	X	X			9	X	X
B19	Gravjärn	X				0,5	X	X
B20	Regnströmmen	X	X			0,5	X	X
B21	Valsjön	X	X	X		0	X	X
B22	Hädestjärn, Mellantj.	X				2	X	X
B23	Sausjön	X	X	X		0,5	X	X
B23a	Nedre Skogbergstjärn	X				0,1	X	X
B24	Lill och Stor Rössjön	X	X			0	X	X
B25	Lillsjön	X				0,5	X	X
B26	Toskströmmen	X	X	X		0	X	X
B27	Trasflyttjärn	X				0	X	X
B28	Stor-Gruvån	X	X	X		0	X	X
B29	Siktjärn	X	X			0	X	X
B30	Lill-Brinnsjön	X	X			0	X	X
B31	Brinnsjöjärn	X				0,5	X	X
B32	Abborrtjärn	X				1	X	X
B33	Krokjärn	X				1	X	X
B34	Tjärn eft Rörtjärnbäcken	X				0,5	X	X
B35	Skinnarviktjärnarna	X	X			0,5	X	X
B36	Jacobtjärn	X	X			0,5	X	X
B37	Stortjärn	X	X			0,5	X	X
B38	Tjärn O Skinnarvikstj.	X	X			0,5	X	X
B39	Karl-Ersattjärn	X	X			0	X	X
B40	Långtjärn	X	X			0,5	X	X
B41	Per-Tomasstjärn	X	X			0,5	X	X
B42	Doålgjärn	X	X			1	X	X
B43	Lappstjärnarna	X				2	X	X
B44	Tjärnarna e Binnsjön	X				1	X	X
B45	Lillsjön	X	X			1	X	X
B46	Millaetjärn	X	X			1	X	X
B47	Bodtjärn	X	X			1	X	X
B48	Hotagsjön del av	X	X	X		0	X	X
B49	Torkeltjärn	X				0,5	X	X
B50	Tretjärnarna	X				0,5	X	X
B51	Nybrandtjärn	X				2	X	X
B52	Grubbjärn	X				0,5	X	X
B53	Skalbotjärn	X	X			1	X	X
B54	Långmyrtjärn	X				0,5	X	X
B55	Tjärn vid St.Flyberget	X				3	X	X
B56	Stor-Foskvattnet	X	X			0	X	X
B57	Svarttjärn	X	X			1	X	X

TECKENFÖRKLARING

- Skoterled (OBS! Avvik ej från leden)
- Gräns för kortfiskeområde
- Allmän väg
- Enskild väg
- Riksgräns
- Stig/vandringssled
- Vattenfall
- Ej upplåtet för fiske

0 5 10 kilometer



Harr, Grayling



Sik, Whitefish



B Valsjöns fvo

Valsjöbyn vid Fiskevägen kan erbjuda ett varierande fiske som geografiskt sträcker sig från Stor-Foskvattnet i öster till Rengen i väster med ett antal sjöar och ca 60 tjärnar. De större sjöarna är Valsjön, Rengen, Stor-Foskvattnet och delar av Hotagen. Att fiska efter den grova öringen i Valsjön ger en känsla av storviltjakt. Vikter på uppemot tio kilo förekommer. Dragrodd och långdragsfiske rekommenderas. En särskilt populär plats är mitt i Valsjöbyn, där Gunnarvattensån mynnar. Rengen är ett fantastiskt vatten för familjen. Fiske med långdrag ger god chans till fina öring- och rödingsfångster. I augusti rekommenderas flugfiske efter grov öring i Rengens utlopp.

www.hotagen.com