











## Teckenförklaring

-  Tillåtet fiskeområde
-  Förbjudet fiskeområde
-  Förbjudet fiskeområde
-  Poolgräns
-  Vandringsled "Laxaleden"

## Zeichenerklärung

-  Erlaubte Angelstrecke
-  Verbotene Angelstrecke
-  Verbotene Angelstrecke
-  Poolgrenzen
-  Wanderweg "Laxaleden"

## Symbols

-  Permitted fishing area
-  Forbidden fishing area
-  Forbidden fishing area
-  Fishing pool borders
-  Hiking trail "Laxaleden"

0 500 1000m

Kartprojekt AB, Mörrum 2006

Kartunderlag: Karlshamns kommun, OK Skogsfalken

