

Din guide



FISKA I BERG

Ett tillgängligt fiske för fler



Jämtland



Välkommen till FISKAIBERG

Ett tillgängligt fiske för flera

Här i Skandinaviska fjällkedjans vildmark finner Du varierande fiske- och naturupplevelser för hela familjen. Här finns tryggheten, lugnet och tystnaden till vindens melodi.



Utgivare Conny Elf Fiskaiberg conny@fishersguide.com

070-666 67 74 | fiskaiberg.se | www.facebook.com/fiskaiberg | [YouTube/fiskaiberg](https://www.youtube.com/fiskaiberg)

Foto omslag: Sussie Stridh och tillgängligt fiske i Stortjärnen i Vitvattnet

Drönbilder: Jojo Produktion Kalle Simonaho och NIOS Niklas Öst

Illustrationer: jocke.elf@hotmail.com

Foto, text och layout: Conny Elf om inget annat anges

Vi fiskar, vandrar, lagar mat och övernattar i lättillgängliga skogs- och fjällmiljöer.

Vaknar upp, ute på riktigt i soluppgång till vildmarkens storslagenhet, skimmer och sång.

Självklart dricker vi det friska och rena vattnet som kommer direkt ur Helags- och Oviksfjällens källor.

Fritiden tillbringar vi ute på riktigt i vår naturliga arena som ger oss ett varierat friluftsliv.

Vi finns på

FACEBOOK



FISKAIBERG.SE



YOUTUBE



Foto Marlene Aslund
Storrådörren

Ladda ner katalogen **Berg- Ute på riktigt** om friluftsliv- och föreningslivet i Bergs kommun och andra trycksaker på www.fiskaiberg.se



foto Isabel Syrjä



foto Isabel Syrjä



Grace Morris foto Strandgården Hoverberg

En av landets tryggaste kommuner

Destinationen FiskaiBerg ligger i Bergs kommun nästan mitt i Sverige och har en befolkningmängd på ca 7 000 personer. Här finns det gott om utrymme, lungt och fridfullt till vindens melodi på en yta av 5 753 km², det blir 1,3 personer/km².

Centralorten Svenstavik 65 km sydväst om Östersund. De flesta av oss bor utanför centralorten Svenstavik.

Vi har 125 byar inom kommunen där de flesta byar har en mötesplats, en bygdegård för aktiviteter och samkväm. Bergs kommun har en stor och stak föreningstradion om ett hundratal olika föreningar någon förening passar säkert just Dig.

I Berg hittar Du tryggheten, tystnaden och lungnet i ett eget naturligt paradys, vare sig du är nybörjare eller erfaren fiskare, vandrare, jägare eller om du en naturälskare stor som liten.

Du som tycker om att fiska, jaga, vandra eller bara att få vara i storslagen vildmarks natur har verkligen kommit rätt. För den som vill ha ett aktivt friluftsliv är Berg idealiskt.



foto Joëke Lagercrantz



Fjällen, skogen, Storsjön och andra fjällvatten erbjuder många möjligheter till att vara ute och må gott och tryggt. Dessutom dricker vi vatten direkt ur sin källa på våra äventyr

Milstal med strömmande vatten och ett hundrat sjöar av alla storlekar från Storsjön, Sveriges femte största sjö till storleken till de små vatten, där kanske ingen doppat en krok än mindre en tå på decennier.

De mäktiga Helagsfjällen med sin storslagna vildmark och den riksända älven Ljungans med sina klassiska Sölvbacka strömmar, Pintorpströmmen, Välleströmmen och Nästelströmmen

Från Anarisets källflöden ringlar sig Krokavan-Hosjön-Storån-Dammån genom Oviksfjällens fjäldalar ned mot dom klassiska Kvitsleströmmar i Indalsälven och ut i Storsjön.

Tillsammans bildar området en av landet mest förnämsta förnämsta fiskeområde och som verkligen bjuder upp till natur- och fiskeupplevelser utöver det vanliga.



foto Conny Elf

foto Marlene Aslund

Ljungan- Destinationens pulsåder

Kommunens största vattendrag har sina källor i Helags och Oviksfjällen. Härifrån skär Ljungan via dom riksbekanta Sölvbackaströmmar genom fjäll och dal, skog och lantbrukslandskap på sin forsande färd mot Östersjön.

De vanligaste fisksorterna är öring, harr, röding, sik, gädda och abborre. I några tjärnar/sjöar finns stor regnbåge.

I de flesta fall är det privata fiskevårdsområden där det krävs fiskekort.

I en del av våra vatten stödutsätter vi fisk. Dock finns det områden som staten förvaltar och här kan man få tillstånd till kvoterat fiske. Anmälan görs till Länsstyrelsen i Jämtlands Län.

Harren är Ljungans mest karaktäristiska fiskart. Den hittar man i strömmar, sjöar och även i många av Ljungans biflöden.

Harren kan fiskas med fluga en stor del av året. En trevlig tid infaller kring midsommar då kläckningar av olika dagsländor gör att harren blir huggvillig. De ljusa sommarnätterna kan ge oförglömliga harrfiske.

En förnämlig tid för harrfiske i Ljungan infaller under september -oktober, då strömmarna verkar fyllas av hungrig harr. Då är ofta nattsländeimitationer fiskarens bästa val.



I hela Ljungans avrinningsområde lever öringen. Varje bestånd har unika egenskaper som är anpassade till livsrummets förutsättningar. Öringens storlek bestäms av födotillgång och arv. I mindre vattendrag och tjärnar blir öringen sällan tyngre än två kilo.

Stationära öringar i mindre bäckar slutar växa vid något hekto.

I Ljungan har öringar kring 10 kilo fångats. Om man önskar komma i kontakt med storöringen är in- och utlopp vid de större sjöarna de säkraste platserna.

Redan i slutet av april kan man fånga öring i Ljungans strömmar. Den äter det som finns tillgängligt för årstiden och kan vara mycket selektiv.

De yttre förutsättningarna som väder och vind styr flugvalet. Under försommaren kan alla imitationer av dagsläändornas stadier från nymf till slända vara fångstgivande.



Dååjerehtidh Sápmi- Upplev Sameland

Bergs kommun är en samisk förvaltningskommun och det samiska namnet för kommunen är Bïerjen tjielte. Det sydsamiska språkområdet omfattar Västerbotten, Jämtland, delar av Härjedalen och Dalarna samt motsvarande områden på norska sidan.



Man uppskattar att det finns ungefär 1000 talare av sydsamiska i Sverige, utspridda inom ett ganska stort område. Sen 2010 är samiska officiellt minoritetsspråk i Sverige.

Den samiska kulturen är viktig och har en stark ställning i kommunen genom bl.a rennäring, det samiska hantverket och småskalig turistisk verksamhet. Inom kommunen betar flera tusen renar fördelat på fyra samebyar, Tåssåsen-, Handölsdalen-, Mittådalen- samt Njarke samebyar.

En sameby är inte en by i egentlig bemärkelse utan ett geografiskt område där renarna har sitt betesområde under olika årstider samt en förening av företagare, som bedriver rennäring. En sameby sträcker sig ofta över flera kommuner.

Renarna flyttar varje år mellan sommarbetet i fjällen och vinterbetet i skogsregionen så därför kan det under vissa perioder, främst vår, vinter och höst vara renar på vägarna, när de korsar flyttlederna.

Visa RENNÄRINGEN hänsyn

Här vistas du på renarnas och renskötarnas arbetsplats och hem.

Om du ser en renhjord; stanna upp, håll hundar kopplade, var tyst och sätt dej gärna ner och njut!

Kliere - Glen i Oviksfjällen

Glen är belägen ca 5 mil nordväst om Svenstavik i Tåssåsens sameby som inte är bara är en by i ordets vanliga betydelse, det är ett större geografiskt område som renskötarna nyttjar under olika årstider.

Samebyn Tåssåsen gränsar i väster mot Handölsdalen sameby. I samebyn finns idag tio-talet rennäringsföretag som tillsammans äger ca 5500 renar. Under vinterhalvåret är samerna med sina renar i skogslandet. Renbetesområdet sträcker sig ända ner mot Älvros och Ytterhogdal.

Under sommaren nyttjas hela fjällområdet runt Lunndörsfjället, Anarisfjällen och Oviksfjällen. Sommarvistet Bartjan ligger 5 km från byn Tåssåsen och används varje sommar i samband med kalvmärkning. På hösten kan ripjägare hyra kåtor och stugor för boendet. Hela vistet har genomgått en renovering under de senaste åren.

Rennäringen är inte bara en näring utan också en livsstil som knyter ihop banden med det ursprungliga samiska samhället och visar på en historisk kontinuitet, från det ursprungliga jägarsamhället till dagens moderna renskötsel.

Vill du uppleva samisk kultur och samisk vardag så är byn Glen värt ett besök om inte annat för smakupplevelsen på restaurang Hävvi och fjällfisket i Oviksfjällen www.glensfjallfiske.se. Komihåg att boka boende i tid.



Bästa destination 2018

FISKAIBERG



Pär Nilsson Handsjöns FVOF, Conny Elf Hoverberg och Martin Bodin MABO Fritid

FISKAIBERG tilldelades vid Sportfiskemässan i Stockholm 2018 utmärkelse för **Bästa destinations upplevelse & guide.**

Juryns motivering:

"Med ett trevligt team av arbetsglada medarbetare och en inbjudande snyggt exponerade monter som resulterar i att man vill göra ett besök direkt efter mässan.

FISKAIBERG Ett tillgängligt fiske

Ett stort antal tillgängliga fiskeplatser finns geografiskt spridda runt om i Bergs kommun vid olika vattendrag med varierande naturlig karaktär och miljö.

” Destination Fiskaiberg är ett spännande fiske-och natur område med ett varierat bra fiske och lättillgängligt för både stora och små.

Bergs kommun satsar stort och rätt på fiskeketurism bl.a med att anlägga tillgängliga fiskeplatser för personer som har svårt att röra sig i naturen.

Den här fiskedestinationen är en av mina absolut bästa favoriter. Här känner jag mig hemma med trevligt folk, behagligt livskvalité i en trygg miljö med vackra natur-och fiskeupplevelser”.



Johan Broman Fiskedestination.se



Tillgänglig del av Jämtland-Härjedalen

FiskeDestination Berg

FiskeDestination Berg, utvecklingsprojekt 2019-21 i samverkan mellan föreningar, näringsliv och organisationer

Uppdraget är att marknadsföra, utveckla och utbilda fiskevärdar samt tillgänglighetsgöra fiskeplatser för personer som har svårt att ta sig ut i naturen och fiska.

Projektet finansieras av Bergs kommun, EU Leader, Jordbruksverket, Länsstyrelsen, fiskevårdsområden och lokalt näringsliv med totalt 5,8 miljoner kr.

Vi strävar att bli landets tillgängligaste fiskekommun

Conny Elf

FiskeDestination Berg

0687-161 00

www.fiskaiberg.se | www.facebook.com/fiskaiBerg

www.youtube.com/fiskaiberg



Lokalt ledd utveckling

LEADER

SJÖ, SKOG & FJÄLL



Länsstyrelsen
Jämtlands län




**Bergs
kommun**
Bierjen tjielte



Stortjärnen i Vitvattnet Foto. JOJO Production



Malte Andersson foto Jessica Bodin



Ingvar Göransson foto Marika Lindblom

Vi utbildade fiskevärdarna



Under 2020-21 utbildades ett tiotal fiskevärdar i Berg. Utbildningen genomfördes av Mikael Eriksson, Forshaga Sportfiske akademi och Peter Belin, Sportfiskarna




Fyra fiskevärdar på bild. David Lundin, Peter Belin, lärare, Kent Rosenqvist ordf. FiskaiBerg, Niklas Öst, Emil Öst Bo Axelsson och Mikael Eriksson, lärare

Vi bygger fiskeplatserna

Dom tillgängliga fiskeplatserna byggs och uppförs av kommunens egen personal från Daglig verksamhet i samverkan med föreningar.

En tillgänglig fiskeplats har ex.vis spänger, landgrusgångar, vindskydd, grillplats, dass och information och i vissa fall även båt- och ilandstigningsbryggor.

Läs mer om varje fiskeplats på www.fiskaiberg.se



Från vänster Ludvig Hultgren, Ronny Hansson, Niklas Öst, Rolf Eriksson Johan Karlsson och Martin Liljedal .Saknas på bild Jakob Olason-Lydersen

Läs mer om tillgängliga fiskeplatser på www.fiskaiberg.se



Tillgänglig fiskeplats



Planerad tillgänglig fiskeplats



I landstigningsplats



Malte Andersson foto Cecilia Andersson



Gun Svemark foto Strandgården Hoverberg

SKÅLANS NA
Öring, Gädda, Harr,

STORTJÄ
Öring, Röding

VEMD

SH
Mö
Sik



Tillgängliga fiskeplatser i Berg

Läs om tillgängliga fiskeplatser för fler på www.fiskaiberg.se



Jojo Produktion Kalle Simonaho

SKANSHOLMEN I Åsarna



Jojo Produktion Kalle Simonaho

NYÅBRUA HÖGÅN i Daläsen



Jojo Produktion Kalle Simonaho

SKOTTVALLSVIKA i Rätan



Jojo Produktion Kalle Simonaho

HALLÅSTJÄRN Viggesågen



Jojo Produktion Kalle Simonaho

STORTJÄRNEN i Vitvattnet




Jojo Produktion Kalle Simonaho

LAGUNPARKEN Svenstavik



Jojo Produktion Kalle Simonaho

HÖLTJÄRNEN i Välle Fotingen



Jojo Produktion Kalle Simonaho

STORTJÄRN i Kvarnsjö



Big Lake Media Storsjö kapell

OSVALLEN i Skärkån Storsjö kapell



Big Lake Media Storsjö kapell

ROTSJÖN i Storsjö kapell



Fiska berg.se Conny Eif

STENSHOLMEN i Nästeln



Fiska berg.se Conny Eif

HÄGGSÄSSJÖN i Gräftåvallen



Fiska berg.se Conny Eif

TORSBORGS NATURRASTPLATS



Ljungdalens FVOF Rolf Johansson

FISKEPLATS LJUNGAN Ljungdalen



Fiska berg.se Conny Eif

LÅNGTJÄRN i Handsjöbyn



Fiska berg.se Conny Eif

SKÅLANS NATURCAMPING



Fiska berg.se Conny Eif

SVENSTAAN i Svenstavik



Fiska berg.se Conny Eif

GLENSJÖN 5 km led för personer med lättare rörelsehinder



Fisketåget med Johan Broman foto Conny Elf

**Fiskeprofilen Johan Broman, producent för TV4as
programserie Fiskedestination tipsar om
fiske- och naturupplevelser i Berg.**

*- För mig känns det som att komma hem när jag är i Berg.
Alltid lika stillsamt och trevligt med hjälpsamma och gemytligt folk.
Det är bara storgäddan som är tjurig att landa men tjurigheten sitter i
de norrländska generna så även i gäddan”
säger Johan Broman*

www.fiskedestination.se



Fiske är livets rekreation och en stor fritidssysselsättning världen över. Man räknar med att hälften av Sveriges invånare någon gång har fiskat i sitt liv och 2-3 miljoner fiskar årligen

Vi har under de senaste åren samarbetat med Johan Broman i ett tiotal programavsnitt i TV4 Fiskedestination.

Programmets syfte och röda tråd är att visa på att fiske är en enkel, billig och en mycket trevlig fritidsaktivitet för hela familjen.

Samtliga TV program finns på TV4play, CMORE sök på Fiskedestination Johan Broman, samt på www.fiskaiberg.se och [YouTube/fiskaiberg](https://www.youtube.com/fiskaiberg)





Fiske är en av världens största, möjligen den allra största fritidsaktivitet. Det är en hobby Du kan ägna dig såväl liten som stor, året runt och livet ut.

Alla kan fiska, det är lätt att lära sig och billigt att utöva. Det går att fiska i nästan alla vatten i Sverige vatten. När du lärt dig att fiska behöver du aldrig sakna något att göra livet ut.

Fisket ger dig nya kompisar i alla åldrar, knyter samman kontakter som leder till många trevliga äventyr.





Eddie, Adde, Eirah, Freya och Engla Elf Bergsnappet 2018

Vill du bli medlem i fiskeklubben Bergsfiskarna?

Klubben bildades 1987 av ett gäng fiskeintresserade. Vårt huvudsäte och klubblokal ligger i Hoverberg i Jämtland. Klubbens inriktning är sportfiske och då främst pimpelfiske.

Vi samarbetar med skolan, fiskevårdsföreningarna, Sportfiskarna och andra klubbar för utbyte av erfarenheter/ kunskaper både i själva fiskeutövandet och fiskevården.

Klubben har en ungdomsverksamhet som vid tävlingar placerar sig väldigt högt, såväl individuella som i lagtävlingar. Vid ett flertal tillfällen som Svenska mästare 2021 och Nordiska mästare 2016.

Bergsfiskarna arrangerar årligen ett antal tävlingar med deltagare från hela landet. Bergsnappet är en av de tävlingarna som vi arrangerar som årligen genomförs i Bergsviken, Hoverberg.

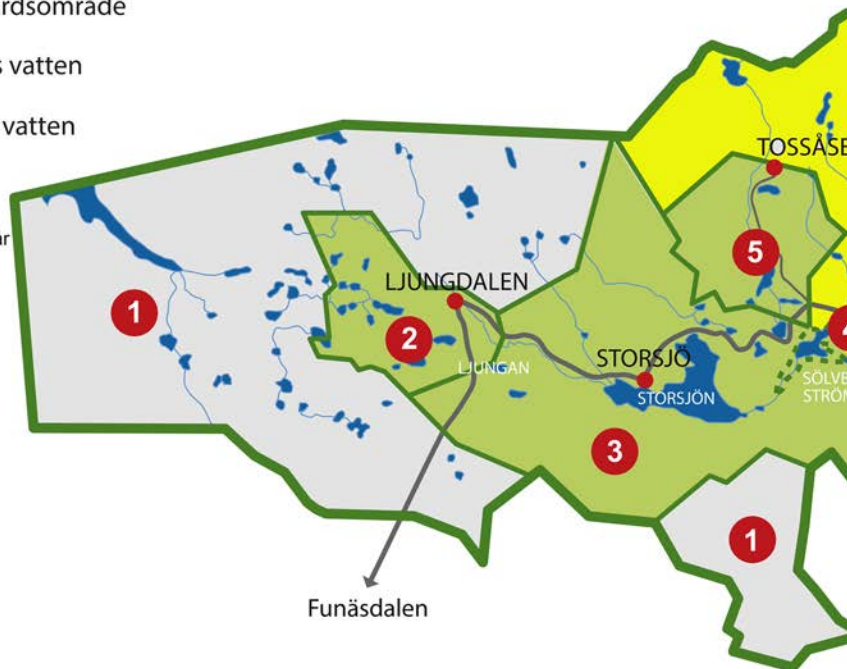
Information Per-Olof Nilsson 072 200 81 81
www.facebook.com/Bergsfiskarna



KOMMUNENS ALLA FISKEVÅRDSOMRÅDEN



Fiskeområden som ingår i Fiskaibergkortet



1. Statens vatten inom renbetesfjällen
2. Ljungdalens FVO
3. Storsjö FVO
4. Gruckarnas FVO
5. Tåssåsens KFO
6. Börtnans FVO
- 6b. Börtnan Västra KFO
7. Skålans FVO

8. Klövsjö FVO
9. Åsarna FVO
10. Rätans FVO
11. Handsjöns FVO
12. Privat
13. Övre-Hoans FVO
14. Råssjöns FVO

15. Näktens FVO
16. Svenstaåns FVO
17. Hovermoån-Högåns FVO
18. Storsjön-Bergs FVO
19. Dammåns FVO
20. Dödre-Tjutboda KFO
21. Bodsjöns FVO



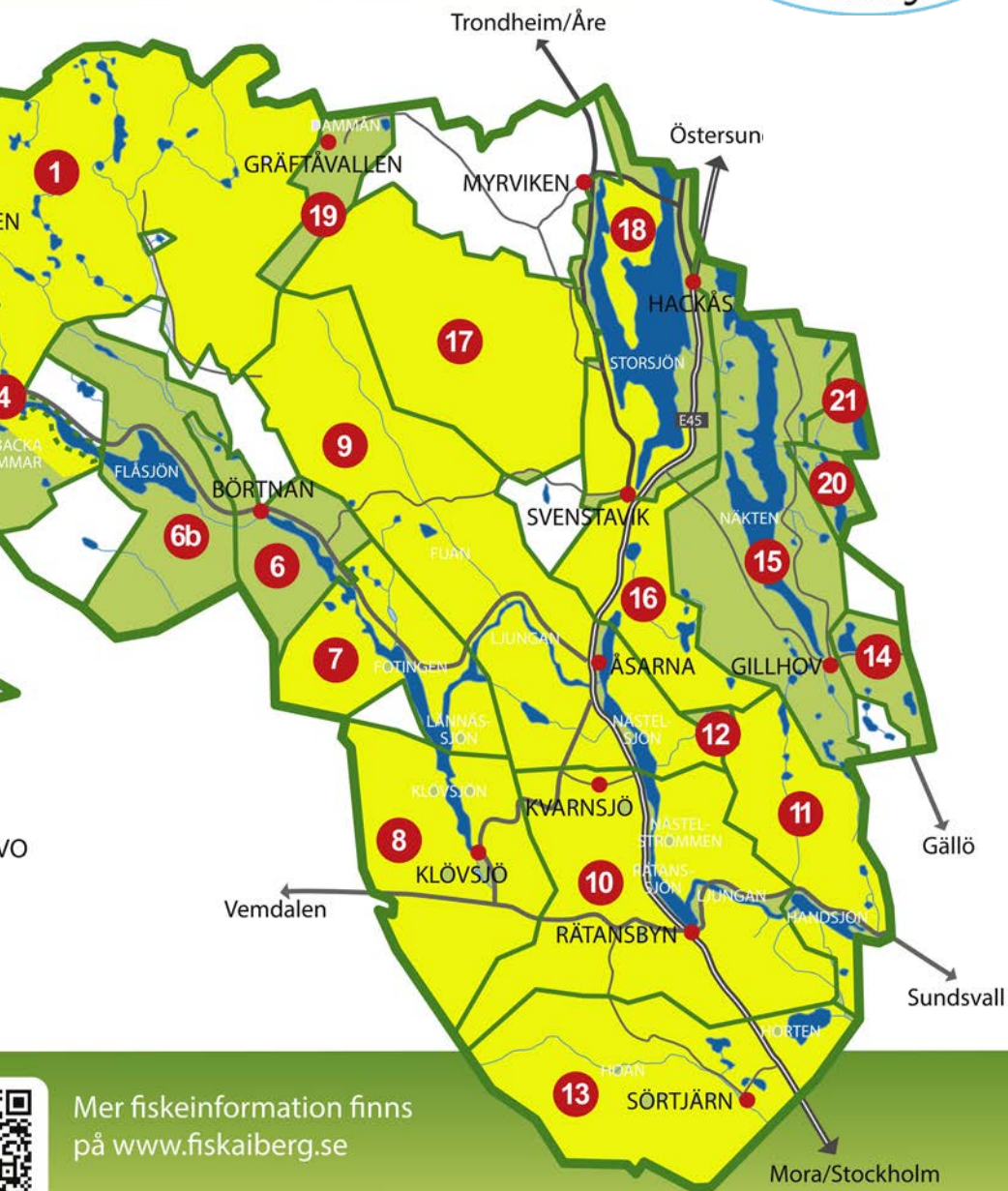
Köp ditt fiskekort för resp. FVO online [HÄR](#)



Köp Fiskaibergkortet. Över 100 fiskevatten i kommunen.



OMRÅDEN



Mer fiskeinformation finns på www.fiskaiberg.se



Ett fiskekort - Hundra fiskevatten

Du behöver bara ett kort till över 100 fiskevatten med en yta av 85 000 hektar stora fiskeområde i Bergs kommun.

Ett av landets största gränsöverskridande fiskekort med intervallfångst från skogsfiske till fiske i Tåssåsens samevatten på kalfjället

Ett unikt fiskekort som förenklar din vistelse och ditt fiske i Bergs kommun genom att ge dig tillgång till många vatten med varierat fiske i strömmar, bäckar, tjärnar och sjöar utan att behöva köpa olika fiskekort för respektive fiskevårdsområde.

Fiskeområdet sträcker sig från sydligaste kommundelen i Berg till den norra kommundelen i ett vattenområde som omfattar 85 000 hektar.

Fiskaibergskortet är inte bara unikt för sin stora areal. Vi inför nu intervallfångst, vilket innebär att du får ta tre fiskar mellan 25-40 cm / dygn varav en sk. troféfisk över 40 cm.



Bergs arkiv

FiskaiBergkortet VISIT

Åttadagars fiskekort för besökare är ett personligt fiskekort. Gäller en (1) person och barn under 16 år i kortinnehavarens sällskap.

Familjekortet. Gäller för två vuxna och barn under 16 år i kortinnehavarens sällskap.

FiskaiBergkortet säljs endast via Internet hos **Fiskekort.se**, **lfiske.se** och **Natureit.se**

Fiskaibergkortet VIP

Säsongskort för mantalskrivna personer i Bergs kommun. Årskortet gäller ett (1) år fr.o.m det datum du köper det.

Barn under 16 år gratis i kortinnehavarens sällskap behöver inte vara mantalsskrivna i kommunen.



Foto Pekka Ronkainen

FISKAIBER GKORTET



FISKAIBER GKORTET

Gäller i blåmarkerade fiskevatten inom delar eller delar av Övre Hoans FVO, Handsjöns FVO, Rätans FVO, Åsarnas FVO, Skålans FVO, Klövsjös KFO, Svenstaåns FVO, Gruckarnas KFO, Högån-Hovermoåns FVO och Statens vatten inom Tåssåsens Sameby inom Bergs kommungräns. Se Fjällfiskeguidens karta i markerade områdena 4, 13, 14, 15, 16 och 17.

www.lansstyrelsen.se/jamtland.

FISKEREGLER

Fisket ska bedrivas med ett handredskap fört från hand. Fiskekortet är personliga och får inte överlåtas till annan. Barn under 16 fiskar fritt i sällskap med kortinnehavare.

Tre enkla fiskeregler gäller här:

1. Intervallfångst, max 3 fiskar per dygn får tas omhand. De fiskar som tas omhand ska vara inom storleksintervallet 25-40 cm. Observera att det är tillåtet att en (1) av de fiskar som tas omhand får vara större än 40 cm, s.k. troféfisk. Detta gäller för Öring, Röding och Harr resterande arter omfattas inte.
2. Fiske får bedrivas från båt. För den som tar med egen båt krävs särskilt båtpass. De som hyr båt eller har egen båt liggande i respektive sjö behöver inget sånt båtpass.
3. Agnad krok med maggot/mask är tillåten.



Köp fiskaibergkortet här

- FLÄRSJÖN med biflöde: Gädda, Harr
- DIGERTJÄRN: Gädda
- HÖLTJÄRNEN: Öring, Harr
- FISKÅN: Öring, Harr, Gädda
- FISKÅTJÄRNEN: Gädda, Abborre
- LÄNNÄSSJÖN: Harr, Öring, Sik, Gädda
- ÄLDERÅMAGASINET: Öring, Harr, Abborre, Sik, Gädda
- KLÖVSJÖN: Abborre, Sik, Gädda, Öring, Harr

BÄCKFISKE



Föreningen FiskaiBerg

2021 bildades föreningen FiskaiBerg i syfte att tillvara ta intresset och utveckling av fisket i kommunen

Föreningen ska uppfylla sitt ändamål genom att marknadsföra, samverka och tillvara ta medlemmarnas intresse.

Föreningen är öppen för enskilda personer, företag och organisationer. Föreningen har ett tiotal fiskevårdsområden, företag anslutna

Medlemarna har med sitt deltagande möjligheter att marknadsföra sig genom FiskaiBergs mässor, trycksaker och digital media samt att delta i fiskevårdsområden dessutom kan söka medel från FiskaiBergs medlemsfond.

FiskeCentret ”Porten till Jämtland

Föreningen FiskaiBerg har byggt upp en interaktiv fiskeinformations central strategiskt placerad vid OK/Q8 macken i Rätan därav namnet ”Porten till Jämtland”.

FiskeCentret är en informationsplats, där besökare kan gå in och få tips om fiske, natur, och bygden. InfoCentralen kommer att bestyckas med:

- digitala informationsskärmar som visar information om fiske, natur och filmer från kommunens alla medlemmars fiskeområden
- en interaktiva kunskaps spel om fiske, naturvet och bygd.
- en utställningshörna för intresserade medlemsaktörer att ställa ut
- Föreningen kommer att driva infocentralen med ambitionen att den skall vara bemannad delar av året och under sommarsäsongen



Tänkvärd tanke

När Du nu har köpt ditt fiskekort och åker ut för att fiska, så tänker du nog mest på de där fiskarna som du ska fånga.

Kanske funderar du på om den utrustning du har är rätt, om betet är lagom stort eller om det har rätt färg.

Men tänker du någonsin på de eldsjälar i fiskevårdsområdesföreningen som lägger ned massor av timmar utan ersättning. För att du ska få möjlighet att fiska och för att fisket i området ska bli bättre och bättre för just Din skull.

Fiskekortsavgiften går oavkortat till fisk(e)vårdande åtgärder för en naturlig och trevlig upplevelse för både våra besökare och oss själva i en fin miljö.




Thomas Sjöberg och Lennart Persson Övre Hoans FVOF i samtal med Johan Broman, samt Pär Nilsson Handsjöns FVOF (bakom)



Johan Broman med en Handsjögädda foto fiskedestination.se


VÅRA VANLIGASTE FISKARTER



Den delikata harren fiskas hela sommaren. Bäst mår den i strömmande, syrerika vatten och den finns från fjällen ner i skogslandet.

Harren är inte så skygg, den äter ytföda och vakar ofta. Ofta finns den i lugna sel eller där en ström går in eller ut från ett större sel. Den är inte så nogräknad med vad den äter och det går att komma nära.

Fiske med spinnare kan ge utmärkta resultat.




Öringen kräver friska, rena vatten. Därför är den vanligast i strömmande åar, älvar och bäckar, i tjärnar och sjöar.

Den skygga öringen smyger man sig på, i skydd av buskar och träd. Den ser bra och den känner de minsta vibrationer.

Öringen hugger på det mesta. Flugfiske är vanligast, men även spinnare fungerar.


Spinnfiske med wobbler kan ge riktigt grova bjässar.




Rödingen är nog drömyttet för alla fjällfiskare. Den finns i snart sagt alla fjällsjöar och i en del skogssjöar men den är skygg och svårflirtad. Under sommaren är den ännu lurigare än vanligt. Bästa tiden är runt midsommar, när rödingens favoritslända ”rock” kläcks. Då vakar den flitigt. Flugfiskare ska använda små flugor men vanligt mete och spinnfiske fungerar.



Gäddan är den vanligaste rovfisken vanligast i skogslandets sjöar och strömmande vatten. Här är hösten bästa tiden för gäddfiske. Våren kan också ge rejäla hugg. Då är det lektid och då finns hannarna ofta i grunda vikar, där de väntar på honorna. Under högsommaren finns de på djupet i svalare vatten och nås på kvällar och nätter då de söker de sig till grundare vatten.



Abborrfisket är enkelt och det behövs inte mer än en burk mask och ett fiskespö. Framför allt under första halvan av sommaren är masken överlägsen allt annat, men prova även en fluga. Abborren är rikligast i skogslandets sjöar och strömmar. Lättast att hitta är den morgnar och kvällar, på grunt vatten i närheten av vassruggar och stenar.



Siken trivs bäst i insjöar men jagar även i de lugnare partierna i strömmande vatten. Den finns ända upp till gränslandet mellan skog och fjäll. Siken är en flitig vakare och ringarna på vattnet avslöjar den. Siken är en bra ”nybörjarfisk” eftersom den inte är lika lättskrämmd som t ex rödingen. Eftersom den är både insektsätare och rovfisk kan den fångas med såväl fluga som spinnare.

BROMANS fisketips

Fiskar äter och vilar vid olika tidpunkter och på olika platser. Var fisken finns beror på vattentemperaturen, om det är högt eller lågt vatten, vilken årstid det är och vilken fiskart det rör sig om.

Fiska i samma vatten vid olika tillfällen så lär du dig var fisken finns vid olika tidpunkter.

I strömmande vatten är det lite svårare att fiska. Om du kan "läsa vattenspegeln" blir allt lättare. Det är att kunna se hur vattenytan ser ut i färg, virvlar och höljor/viloplatser, nackar och djup.

Fisken står där det är lätt att stå i strömmen, där vattentemperaturen är bra, där den får skydd och där mat kan flyta förbi eller finns. På kvällen, natten och morgonen finns fisken nära land för att jaga föda, och då är det ofta bra tid för fiske. Stora fiskar är alltid skyggare än små. Det är därför de blivit stora.

Näkten när trollingfiske är som bäst

Näktensjöns är vida känd för sin grova röding och gädda. Här är det trollingfiske och båt som gäller. Rossjön är ett litet vildmarksfiske efter fin abborre och sik. Givetvis finns grov gädda här. Bra tillgänglighet. Här finns fiskeguide och båtar att hyra.

Hålen i Åsarna

Om du passerar Åsarna en stillsam sommarkväll så kommer det garanterat att synas vakringar på Hålen. Här är det nästan nappgaranti, och det räcker att du står från land och kastar för att komma till tals med både abborre, öring, regnbåge och gädda. Här finns båtar att hyra.

Klövsjö och Skålan ett klassiskt flugfiske

Svartåstjärn i Klövsjö, så mycket mer familjevänligt än så här blir det inte. Här finns det såväl inplanterad regnbåge, öring och röding. Välleströmmen i Skålan, mellan Bergstjärnen ned mot Fotingen är en riktig bra stäcka för flugfiske efter harr.



Handsjön

Sportfisket efter gädda har formligen exploderat de senaste åren, och i Galvattnet finns det nästan galet mycket gädda. I både Handsjön och Galvattnet går det att hyra båtar, och om inte gäddorna är på hugget så finns det gott om abborre att roa sig med.

Här finns fiskeguide och båtar att hyra läs mer på www.handsjon.se/ fiske

Nästelströmmen i Rätan

Strömmen är relativt kort bara omkring 400 meter, men vetskapen om att en bamseöring kan hugga på flugan gör ändå platsen mycket intressant. I väntan på drömhugget är chansen stor att du får drilla en grann harr.

Horten i Vitvattnet

Av många intressanta vatten kring Rätan rekommenderar vi Horten i Övre Hoans FVO.

Hit kan du ta bilen ända fram och uppleva trevligt fiske från land efter öring (se bilden) regnbåge, gädda och abborre. Här finns båtar att hyra. Övre Hoan är en perfekt å för dig som gillar bäckmete.




Foto: Markus Hedström 6,7 kg Horten

Fisketips

Arån och Lövan i Börtnan

Är ett perfekt fiskevatten för den bilburne flugfiskaren. Arån som rinner ut i Börtnan, innehåller riktigt grov harr men även fin öring. Speciellt nedanför bron brukar det patrullera stor fisk. Pinntorpströmmen är värd ett besök.

Sölvbacka strömmar i Storsjö kapell

Ett klassiskt vatten där varje flugfiskare någon gång bör blöta sin fluga. Ån bjuder på ett varierande fiske med både forsar och sel, och även om det främst är den storvuxna öringen som lockar så kan du även uppleva ett väldigt gott harrfiske.

Här finns fiskeguide och båtar att hyra.

Dunsjön i Ljungdalen

Om du är ute efter fiske på hög höjd så är det här platsen för dig. Vandringen upp till Dunsjön från Ljungdalen är mycket krävande. Här finns det en fin stamav röding, men den kan vara väldigt svårtflirtad under sommaren. Bästa fiske har du kanske under vintern.

Högån/Hovermoån i Dalåsen

För dig som gillar att meta är denna å både lång, lättillgänglig och trevlig med goda chanser att få flertalet bäcköringar. Lägga till dem direkt på plats och lägg den lilla fisken med en klick mos på hårdbrömackan och du har en mycket delikat kvällsmål.

Glensjön i Tåssåsens sameby

En fjällsjö som erbjuder ett fint fiske efter öring och röding, både under sommar och vinter. Villkoret för att du ska få fiska här är dock att du bor på fiskecampen, men det kan vara värt vartenda öre eftersom det finns chans till riktigt stor fisk, speciellt på försommaren.

Läs mer på www.glensfjallfiske.se

Storsjön- Landets femte största sjö

Storsjön är oöverträffad här finns storvuxen öring och kanadaröding. Det finns nära ett tjugotal olika fiskarter i sjön inklusive det mytomspunna Storsjöodjuret

Krokavan-Hosjön i Hosjöbotten

Mitt på fjället ligger den vackra byn Hosjöbotten. Idag består byn av fem hushåll och ingår tillsammans med byarna Vallbo och Glen, i Tosåsens Sameby. I Hosjöbotten ligger vårt samiska familjeföretag De Åtta Årstiderna. Hit kommer gäster som vill uppleva exklusivt fjällfiske eller jakt, uppleva orörd natur, paddla kajak, vandra eller helt enkelt ta del av renskötarens vardag.

Dammån i Oviksfjällen

Dammån, ett av landets få vattendrag med storvuxen lekvandrande öring. Här hittar du ett varierande sjö- ström- tjärn och fjällfiske i Oviksfjällens vildmark.

Under hela sommaren vandrar öring från Storsjön upp i Dammån på sin väg mot lekplatserna uppe i Höglekardalen vid foten av Oviksfjällen.

Läs mer på www.fishersguide.com.



Fisketips

Strömfiske

För många fiskare är fisket i strömmande vatten det som lockar absolut mest. Olika varianter av torr- och våtflugor men även spinnare och wobbler används för att locka fisken till hugg.

Genom hela Berg rinner älven Ljungan (146 km) som erbjuder högklassiga strömsträckor med möjligt sagolikt fiske. Norr om Flåsjön ligger riksbekanta Sölvbacka strömmar med utsökt fiske efter harr och öring.

Från Bergstjärnen i Skålan till Fotingen är det bra fiske efter öring, harr och sik och särskilt Välleströmmen och Pinntorpströmmen erbjuder högtidsstunder för flugfiskaren.

Kring Rätan finns riktigt fina torrflugesträckor i Røjån, Kvarnån och Nästelströmmen.

Något av det absolut bästa till sist Krokavan, Hosjön, Storån och den 35 km långa Dammån i Oviksfjällen, som är vida känd för sin storöring. Detta område är en av de förnämsta fiskeområden i landet. Här får du skogsfiske, strömfiske, sjöfiske och fjällfiske i ett och samma paket

Gäddfiske

Sportfisket efter gädda har under de senaste åren fått ett rejält uppsving och gädda är nu en mycket eftertraktad fångst, mycket tack vare den kamp som fisken erbjuder. Är du en av dem som drömmer om att fånga gammalgäddan så har du hamnat rätt, för här finns flera bra gäddvatten.

De södra delarnas fiskevårdsområden Rätan, Handsjön och Övre Hoan är något av storgäddans hemvist och Rätanssjön, Galvattnet, Handsjön, Vitvattnet hyser rikligt med gädda.

Trollingfiske

I Bergs kommun finns framför allt två sjöar som erbjuder mycket bra trollingfiske Näkten med ett unikt rödingbestånd. Här i den stora och djupa sjön hittar du stor röding, öring och grov gädda. Men är du ute efter riktigt stor fisk är givetvis Storsjön oöverträffad här finns storvuxen öring och kanadaröding.

Fjällfiske

Fiske i fjällområdena är att förena goda fångster med fenomenala naturupplevelser. Här finns möjligheter att uppleva genuin vildmark i närhet av mäktiga fjäll Helags, Anariset och Oviksfjällen.

En stor del av vattnen förvaltas av staten i samverkan med Tåssåsens sameby och som sportfiskare kan du köpa ett fiskekort/tillstånd.

Öratjärn och Tossåsjön ligger vackert vid Lunndörrspasset och här hugger öringen och rödingen sommar som vinter.

Ekorrlandetstjärnar och bäckar vid viksfjällens fot är en riktig vildmarksupplevelse året runt.

Bäckmete

Det klassiska flötmetet är ofta det fiskesätt som man först kommer i kontakt med och är en rolig aktivitet för barn. Metet i bäckar och små tjärnar efter öring kan erbjuda många spännande fiskeupplevelser. i Övre Hoan, Åsarna, Lill-fual, Galån och Hovermo-Högån



Thomas Sjöberg Övre Hoan

Natur-och fiskevett

Visst vill du komma tillbaka till de platser du tyckte om, och när du kommer dit igen så ska det vara som förr. Alla vi som fiskar gör det för att vi tycker om fisket, spänningen och att vara ute i naturen.

Det finns ofta många små och stora djur i ett fiskeområde som vi inte vill störa. Alla vatten har regler som gäller just där, så prata med någon som fiskat där förut så får du massor med kunskap och tips om vad som gäller och var fisken finns.

Det är viktigt att vi som fiskar följer både de skrivna och oskrivna regler som finns. Tänk på hur du vill att det ska vara och gör likadant själv. VISA HÄNSYN, skräpa inte ner det du tagit dit går lika bra att ta hem eller till någon soptunna. Skräp är fult och kan vara farligt för djur och människor.

Stå inte för länge på en fiskeplats. Det är spännande att prova nya ställen du kanske hittar en jättebra fiskeplats som ingen fiskat på förut, och andra får chansen att prova din plats.

Om någon står på en plats och fiskar, gå inte för nära. I ett strömmande vatten börjar du alltid att fiska ovanför en annan fiskare. Efter ett par kast går du nedströms ett par steg och gör ett par kast osv. så att alla får möjlighet att fiska längs en sträcka. Ta aldrig upp mer fisk än du behöver och avliva fisk omedelbart om du ska behålla den.

Och du, kom ihåg en fiskares hederskod

**EN RIKTIG FISKARE LÄMNAR ALDRIG
NÅGRA SPÅR EFTER SIG!**

Det **Vi bär** med oss ut i naturen
det tar vi också med **oss hem från turen.**

Komihåg att bara elda på tidigare gjorda platser

INTE STÖRA - INTE FÖRSTÖRA

*Du använder dig av Allemansrätten när du vistas i naturen
Vi måste ta ansvar mot markägare, den samirska rennäringen och andra besökare såväl sommar som vinter.*

Ska Du elda i skog och mark är viktigt att välja en plats för elden där det inte är risk att den sprider sig eller skadar mark och vegetation. Grus eller sandig mark är lämpligt underlag.

Mossa, torvmark eller jordig skogsmark är mindre bra. Där finns inte bara risk för att elden lätt kan sprida sig. Den kan också ligga och pyra nere i marken för att flera dagar senare flamma upp.

Elda inte direkt på eller alldeles intill berghällar eller större stenblock. De spricker sönder och får sår som aldrig läker.

Det vi tar med oss ut i naturen tar vi också med oss hem igen

Trafik på LEDER o STIGAR bör undvikas

All motortrafik inkl. elcykel är förbjuden om du inte har tillstånd
Du bör undvika cykelkörning i känslig natur

Visa RENNÄRINGEN hänsyn

Här vistas du på renarnas och renskötarnas arbetsplats och hem.
Om du ser en renhjord; stanna upp, håll hundar kopplade, var tyst och sätt dej gärna ner och njut!



Bergs fjällsäkerhetskommité

Bergs Fjällsäkerhetskommitté förebygger olyckor i kommunens fjällområde genom att informera och utbilda om fjällsäkerhet.

Tips till dig som tänker ta en tur.

1. Välj och anpassa din utrustning och klädsel
2. Förbered din färd och följ markerade leder
3. Håll koll på väderleken i fjällen kan vädret växla väldigt snabbt
4. Ta med karta, kompass och telefon och gärna en GPS
5. Lita inte på din telefon. Det är vanligt med dålig täckning
6. Ha respekt för terrängen

Vi finns också på Facebook



www.fjallsakerhetsradet.se

1. Tala alltid om ditt mål, färdväg och när du beräknar att vara tillbaka för anhöriga eller någon annan sommar som vinter.

2. Vårt fjällvatten är rent, friskt och drickbart direkt ur vattendraget och källor.

3. Ta regelbundna raster och vila dig

4. Lita aldrig på att din mobiltelefon har täckning. Kolla din täckning under din färd, ring och berätta var du befinner dig.

Upptäck naturen med
Naturkartan i mobilen
www.lansstyrelsen.se



Vandra i skog, fjäll och dalar

Helagsfjällen

Här hittar du fantastisk vandring i Sveriges sydligaste högfjällsområde. Helags (1797 möh) är Sveriges högsta topp söder om polcirkeln och här finns även landets sydligaste glaciär.

En topptur bjuder på storartade vyer eftersom fjället är så mycket högre än omgivningen.

Helags hyser även en av Sveriges starkaste populationer av fjällräv så här finns goda chanser att få se Sveriges enda arktiska rovdjur. På vägen mellan Kläppen och Helags passeras Kesudalen, vars unika jordmån gör att 18 olika orkidéarter växer här.

Lunndörssfjällen

Om man föredrar mer glesbefolkade leder och stugor ska man besöka Lunndörssfjällen där just Lunndörren under tusentals år varit en viktig led mellan Jämtland och Härjedalen för såväl pilgrimer som soldater, och nu även för turister.

Här finns spår efter en koppar- och nickelgruva från 1800-talet och i den södra delen finns ett minneskors över en kvinna och hennes barn som frös till döds 1895. Söder om Lunndörrespasset bildar Rövrån det 12 meter höga Rövråfallet (Djävulshålet). Längre västerut finns den magnifika Storådörren som

syns tydligt från väg 535.

Oviksfjällen

Ett av Sveriges mest lättillgängliga fjällområden bjuder på vacker vandring. Det finns många alternativ på vandringsleder och man kan lätt planera både längre och kortare turer.

Värda att ta en titt på är Dromskåran och Dörnsjöarna, som du finner inklämda mellan Hundhögens och Basmekes branta fjällsluttningar. Sjöarna har formats fritt under istiden.

Oviksfjällen når du enkelt från Gräftåvallen eller Arådals turiststation, som byggdes 1895 och är landets näst äldsta turiststation. Vid Oviksfjällens fot finns leder som utgår från Gräftåvallens skid-anläggning och Galå Fjällgård (Galåbodarna) vinter som sommar.

Klövsjöfjällen

Fjällen är mjuka och lättvandrade och lämpar sig väl för barnfamiljer. Vandringslederna går såväl uppe på högfjället som förbi fina vattenfall, gamla fjällvisten och fåbodvallar med betande fjällkor. Tre platser som man bör vandra till är Sångbäckfallet, som med sin trolska regn skogsliknande terräng kring fallet ger en känsla av mystik.

Fettjeåfallet skapar ett av områdets vackraste naturscenerier och vandringsleden dit är en fin familjeupplevelse. Till Fallmorán vandrar man på kalvfjället och en solig dag med god sikt är det absolut en höjdarvandring! I Rátan och Kvarnsjö finns möjligheter till skogsvandringar efter markerade leder. Det är lätta vandringar efter gamla vägar och stigar där man får möta den jämtländska floran och faunan.

Pilgrimsleden Jämt- Norgevägen

Vandra i pilgrimernas spår: Genom kommunen går Jämt-Norgevägen, som tar sin början i Jämtkrogen med Trondheim som slutmål. Jämt-Norgevägen erbjuder en spännande blandning av kulturhistoria och undersköna naturupplevelser.

Dagens vandrare finner utmed denna pilgrimsled alla tänkbara utmaningar, i form av strapatsrika sträckor, möjlighet att övernatta i vindskydd och att vila vid randen av milsvida utsikter. (www.pilgrimsleder.se / www.svenskakyrkan.se)

Sommarleder är markerade med orange-röd färg på resta stenar, stenrösen, träd eller stolpar. Vinterleder är markerade med stolpar med ett rött kryss i toppen, och står med cirka 40 meters mellanrum.

Två kryss på en stolpe markerar att leden ändrar riktning. Ruskor eller vägkäppar med reflexer används när vinterlederna går över sjöar och vattendrag.

Det finns oftast broar över större vattendrag i fjällen. Vissa leder är endast rekommenderade lämpliga färdvägar och dessa är inte markerade i terrängen. På nyare fjällkartor framgår de olika graderna av markeringar för lederna och var det finns broar.



Naturresevat i Berg



Ett natur resevat är ett naturområde som skyddats med lagstiftning. Det kan vara ett område som är betydelsefullt för människan, floran och faunan, eller är av intresse ur ett geologiskt perspektiv.

Naturresevat är den mest effektiva och användbara skyddsformen för bevarande av större naturområden. Inom kommunen finns det naturresevat.

Arådalen

Utmed Oviksfjällens sydsluttning ligger dessa storslagna marker med både fjällnatur och obrukad skog. Spår från svunna tider gör området även kulturhistoriskt intressant. Besök Östra Arådalen, en levande fåbod mitt i naturresevatet!

Bastudalen

Bastudalen består av fjället Drommen med dess välkända isälvskanjon Dromskåran. Terrängen är kuperad med branta grandominerade sluttningar och har vildmarkskaraktär trots närheten till turistanläggningar

Stubbarna

Den vackra gamla granskogen på Björnbergets västsluttning utgör detta naturresevat.

Brötarna

Ett stort myrområde med orörd gammal skog på fastmarksholmarna. Rovfåglar, vadarfåglar och allehanda vattenfåglar gör resevatet till en fest för ornitologen.

Henvålen

En mosaikartad blandning av fjäll, urskog och myr ger det här resevatet en mycket speciell karaktär. Henvålen ingår i en fjällrandplåtå med vidsträckta och svagt sluttande myrar mellan skogklädda höjder och lågfjäll.

Hoverberget

I Hoverbergets gamla granskog göms både sällsynta lavar och skygga lodjur. Höga höjder och botenlösa djup gör detta naturresevat till en alldeles speciell upplevelse.

Röjan

Resevattet, som består av en äng med omgivande åker och skog, bildades 1982 för att bevara en värdefull växtlokal för Jämtlands landskapsblomma, Brunkullan. Växtplatsen består av en plan äng där några gamla lador vittnar om gångna tiders slätter.

Marntallåsen

Marntallåsen ligger på en höjdpåta med en mosaik av myr och skogsmark. Här finns flera välbevarade fåbodemiljöer som knyts samman av gamla fåbodstigar.

Galhammar

Ekopark Galhammar ligger strax väster om Svenstavik i Jämtland, i Storsjöbygdens kalkrika kambrosilurområde. Kalkrikedomen har givit skogarna en mångfald av ovanliga arter

Näkten natura 2000

Näkten är en naturligt kalkrik sjö med näringsfattigt och klart vatten i centrala Jämtland. Arealen beräknas till 83 kvadratkilometer. Sjön är långsträckt till formen med en längd i nord-sydlig riktning av 37 km och en bredd som på många ställen inte överstiger 1-2 km.



Foto Kurt Rodhe



Oviksfjällens storlagna vildmark

Dromskåran i Bastudalens naturreservat är den mest kända av de geologiska sevärdheterna i Oviksfjällen. Denna dramatiska isälvskanjon är av typen sadelskåra och är ca 1 km lång, 70 m djup och 150 m bred. Den bildades vid slutet av senaste istiden för flera tusen år sen.

Du kan ta dig upp till Dromskåran på två olika sätt, antingen till vänster eller till höger om Dromliften, följ markerad led. Vid början av skåran finns en fin rastplats. Passa på att fika och fyll vattenflaskan med friskt och härligt vatten från fjällbäcken.

Njut av en riktigt fin plats när du kommer fram till Dromskåran kan du gå inne i själva skåran på en stenig stig. Du kan också gå uppe på fjället på höger sida av Dromskåran och se den ifrån ovan, följ leden. Ett tips är att gå inne i skåran på väg upp, och den andra på väg ner.

Längd: ca 5 km Tidsåtgång: ca 3 timmar från Fjällgården i Gräftåvallen och 2 km från Höglekadalens Drommenbacken.



Tre toppar

Ta med mobilkameran. Ta ett foto på dig och ditt sällskap vid topproset. En aktivitet du kan göra med turskidor, randoné eller snöskor. På sommaren är det bekväma vandringskängor på fötterna som gäller. Östfjällstoppen mäter 1 170 meter över havet. Drommen 1 140 meter över havet. Västfjället mäter 1 158 meter över havet


Oviksfjällen och Dammån ett av landets förnämsta fiskeområde

Oviksfjällen hör huvudsakligen till Ovikens socken i Bergs kommun, med undantag för Västerfjället som ligger i Hallens socken.

I Oviksfjällens vildmark hittar du Dammån som har sina sina källflöden i Anarisfjällen. Genom fjälldalar slingrar sig Dammån sedan ner genom Oviksfjällens vildmark och ut i Indalsälvens Kvitsleströmmar och Storsjön.

Området bildar tillsammans ett av landets mest varierande fiskeområden i en äventyrlig fiskeled i fjäll- skogs- och vildmark för fiske efter grov röding, öring och harr.

Dammån är vida känd för sitt fina fiske efter storöring. Under hela sommaren vandrar öring från Storsjön upp i Dammån på sin väg mot lekplatserna uppe i Höglekardalen vid foten av Oviksfjällen.



Hoverberget

Från sin halvö i Storsjöns sydligaste del syns det natursköna och 250 meter höga Hoverberget vida omkring. Berget är ett lättillgängligt område som erbjuder friluftsliv och naturupplevelser för alla åldrar.

I det utökade och uppfräschade naturreservatet finns rasbranter, lodräta klippväggar, grottor och en mycket dramatisk ravin som gör området spännande och variationsrikt.

I den gamla granskogen göms både sällsynta lavar och ett rikt djurliv med exempelvis tornfalk, sparvhök, fjällvråk, grävlingar och skygga lodjur.



Foto. Kjersti Blix

Stora delar av Hoverbergets skog har klarat sig undan det moderna skogsbruket och träden har fått växa och dö som de vill. Det ligger stammar och grenar huller om buller på marken.

Grenarna hänger lågt och långa sjok av lavar stryker mot huvudet på vandraren. På många ställen är det väldigt mycket vindfällan som minner om de senaste årens stora stormar.

Olika mossor, lavar, insekter och svampar lever i döda träd och på skrovliga stammar. I skuggan under träden gömmer sig skira blommor som linnea, ögonpyrola och spindelblomster.



På toppen finns ett utsiktstorn med fantastisk utsikt över södra Storsjön och man kan vid klart väder se (förutom Storsjöodjur) 13 kyrktorn och ända till Helags! Här finns även servering i toppstugan. Här finns ett stort utbud av vandringsleder samt utsikts- och viloplats som har röjts och märkts upp på ett tydligare sätt. Även runt berget har två historiska leder återställts.

Rämnan, ravinen som sträcker sig från öst till väst. Dess djup är okänt och tillhör de naturformationer som inte kan beskrivas, utan måste upplevas.

Hoverbergsgrottan – Skandinaviens största klyftgrotta, upptäcktes 1897. Den är 81 meter lång och "takhöjden" är 25 meter enligt sägnen beboddes den av Hoverbergsgubben.




A scenic view of a lake in autumn. The water is calm and reflects the surrounding trees, which are in various stages of autumn color, including bright yellows, oranges, and some reds. There are also some evergreen trees. The sky is a clear, pale blue. The overall atmosphere is peaceful and beautiful.

Storsjön - Storsjöodjurets hemvist

Kommunens centralort Svenstavik är belägen vid Storsjöns sydliga spets. Den mycket omtalade och trevliga gymnasieskolan Fjällgymnasiet finns här i Svenstavik.

Genom Sventavik rinner Svenstaån centralt ut mot Hoverberget och Storsjöodjurets hemvist Storsjön.

Fritt handredskapsfiske gäller i hela Storsjön.



StorsjödursCenter är beläget vid
torget, Svenstavik centrum
www.facebook.com/Storsjodjurscenter



I vår kommun finns det riktiga utelivet som lockar till äventyr och upplevelser.

Här finns ett aktivt kultur- och föreningsliv med ett hundratal föreningar för både stora och små.
Du har en stor chans att hitta en förening som passar just dig.

På alla skolorter finns det egna skolskogar för naturliga utbildningar ute i det fria. Att vara ute i det fria är för oss naturligt, enkelt och fritt.

*- Om du precis som vi gillar att vara ute mer än inne kanske det är dags att tänka tanken fullt ut och bli Bergsbo du också,
Det har ett mervärde för dig och dina barn.*

Familjen Rodhe i Skålan



ute på riktigt

Att vara kommunmedborgare i Berg har sina fördelar och ett stort mervärde för stora och små barn

- Gratis busskort Länstrafiken 6-19 år
- Gratis skid/motionsspår
- Gratis skridskoåkning i ishallen
- Gratis liftkort upp till 0-16 år
- Rabatt på liftkort för vuxna (säsongskort)
- Gratis fiske 0-16 år
- Rabatt på fiskekort för vuxna (fiskaibergs kommunkort)
- Gratis utbildningsjakter (Viggessägen)
- Rabatt på jaktkort
- Företräde till jakt

Reservation mot ändrade beslut



HANDSJÖGÄDDA 4 personer

- 1,5 kg gäddfilé
- 1-2 st äpplen
- 1 st gul lök
- ½ pkt bacon
- Gräslök
- Salt
- Peppar
- Smör
- Creme fraiche
- Folie



Sås

Kall/varm crème fraiche med gräslök/solrostorkade tomater

RÖDING/ÖRING/HARR 4 personer

- 4 ädelfiskfiléer,
- Vetemjöl till panering (valfritt m vetemjöl)
- 1 gul lök,
- 1 stor knippa gräslök
- Smör till stekningen
- Folie om den tillreds över öppen eld

Sås

- 1dl torrt vitt vin
- 1dl messmör
- 2dl vispgrädde/creme fraiche
- 1dl mjölk
- salt
- vitpeppar



GÖR SÅ HÄR

1. Börja med att rensa och fjälla gäddan. Krydda den sedan inuti med salt och peppar.
2. Lägg rikligt med smörklickar på grillfolien och lägg den ena filé på smöret.
3. Kärna ur äpplen och skiva dem, lägg ett lager på filen.
4. Skala, skiva löken fint och lägg i det tillsammans med baconen.
5. Klipp över gräslök och lägg på ytterligare ett lager med äpple.
6. Lägg den andra filen över, lägg på smör och vik ihop folien som ett paket.
7. Tillaga över öppen eld eller i glöden.
8. Smaksätt en creme fraiches smaksatt med pepparrot, salt, peppar och gräslök.
9. Serveras med potatis eller en god sallad.

Serveras till kokt potatis eller bara grönsaker

GÖR SÅ HÄR

1. Krydda fisken med salt och grovkrossad vitpeppar och vänd den i vetemjöl. Finhacka löken och gräslöken utan att blanda dem.
2. Stek rödingen på medelvärme i smör som blivit gyllenbrunt, 3–4 minuter per sida. Ta upp fisken och håll den varm.
3. Gör såsen: Bryn löken lätt i lite smör. Häll över vinet, blanda ner messmörret och låt såsen koka ihop lite.
4. Häll i grädde och mjölk och låt såsen koka ihop igen. Smaka av med salt och nymalen vitpeppar. Lägg i rikligt med gräslök precis före serveringen.
5. Servera rödingen på varma tallrikar och häll såsen över.

Serveras till potatis alt.mos

En av landets tryggaste kommuner att bo och leva i

