




STENGÅRDSHULTASJÖN

638317 138010 Gislaveds kommun, Jönköpings län

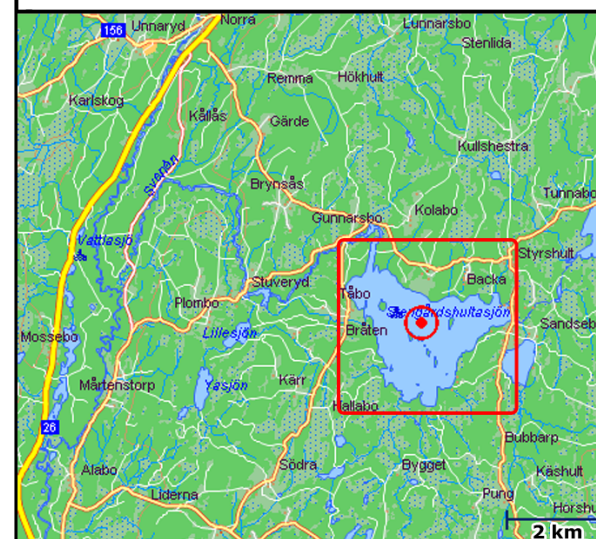
Huvudavrinningsområde	101, Nissan
Höjd över havet	223,8 m
Areal	4,94 km ²
Maxdjup	26,0 m
Medeldjup	8,6 m
Volym	42,49 m ³ (miljoner m ³)
Avr.-område	83,5 km ²
Teor. oms.-tid	1,24 år
Topografiskt kartblad	6D NO

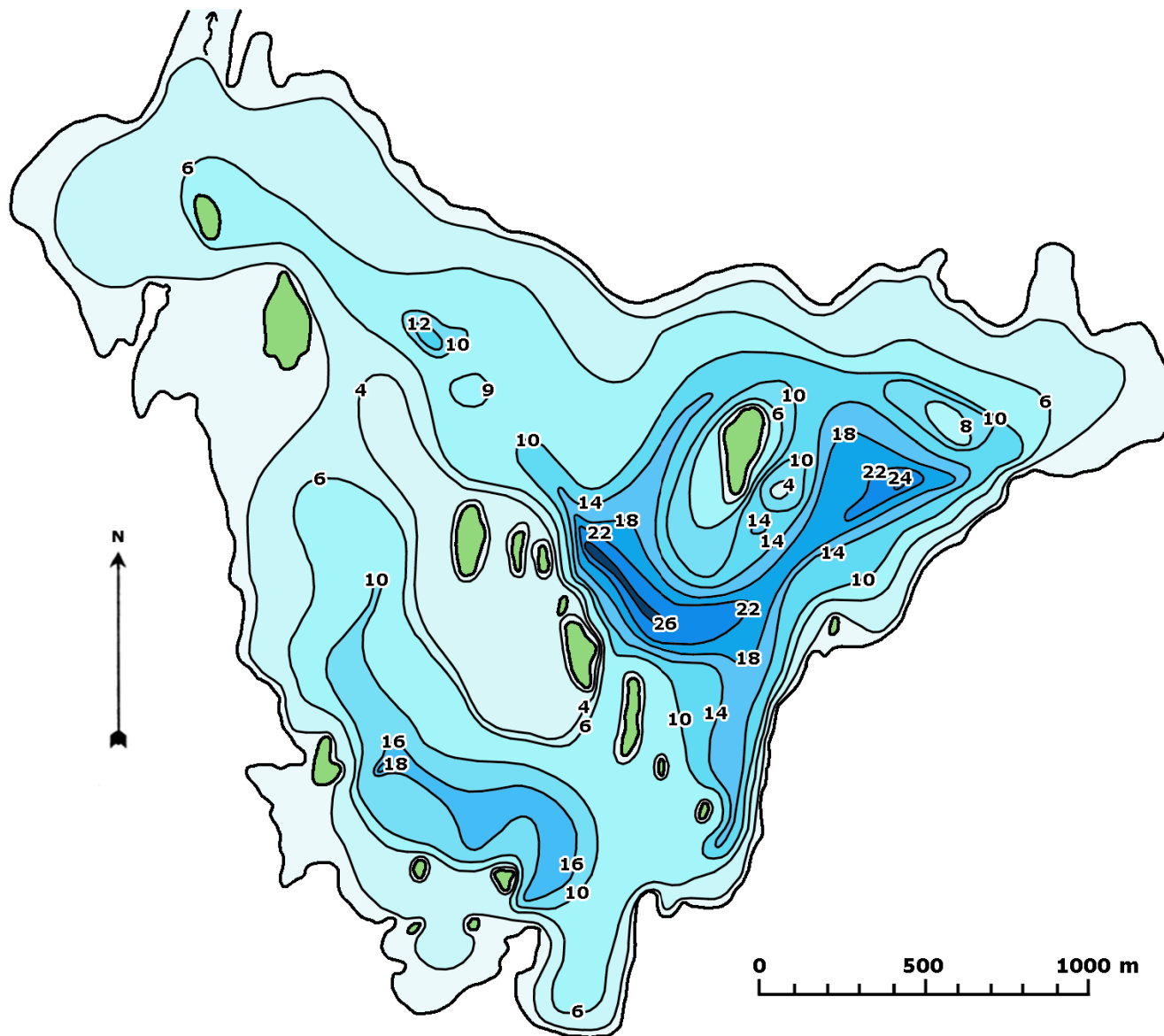
Djupangivelser i meter, avvikelser kan förekomma.
Djupangivelser refererar till att vattenytan är vid landvegetationens gräns. "normalvattenstånd".

Reviderad September, 2006:
Mikael Melle, Cybera

 = ≤ 2,0 m

Kartöversikt STENGÅRDSHULTASJÖN






STENGÅRDSHULTASJÖN

638317 138010 Gislaveds kommun, Jönköpings län

Huvudavrinningsområde	101, Nissan
Höjd över havet	223,8 m
Areal	4,94 km ²
Maxdjup	26,0 m
Medeldjup	8,6 m
Volym	42,49 m ³ (miljoner m ³)
Avr.-område	83,5 km ²
Teor. oms.-tid	1,24 år
Topografiskt kartblad	6D NO

Djupangivelser i meter, avvikelser kan förekomma.
Djupangivelser refererar till att vattenytan är vid landvegetationens gräns. "normalvattenstånd".

Reviderad September, 2006:
Mikael Melle, Cybera

 = ≤ 2,0 m

Kartöversikt STENGÅRDSHULTASJÖN

