

MULSERYDSSJÖN

640038 138247

Jönköpings kommun, Jönköpings län

Topografiskt kartblad: 7D SO

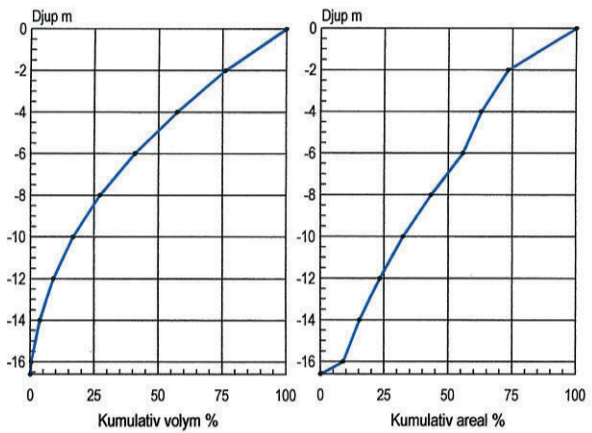
Djupangivelser i meter, refererande till vattenstånd vid landvegetationens gräns, "normalvattenstånd". Ofullständigheter och avvikelser från angivna djup kan förekomma. Båttrafik efter kartan sker på egen risk. Projektion Gauss, RT 90 2,5 gon väst.

Ekolodad med båt, 2 924 lodskott med individuell GPS positionering.

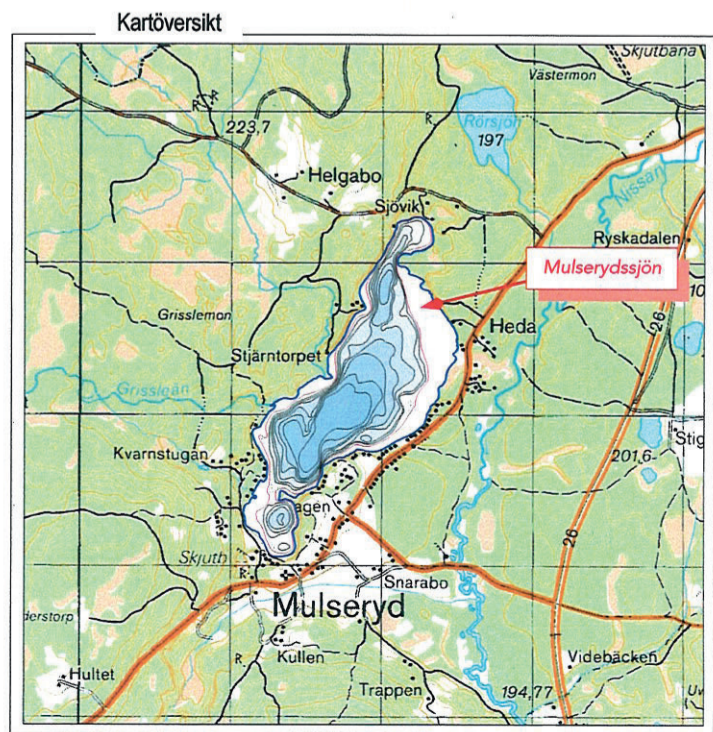
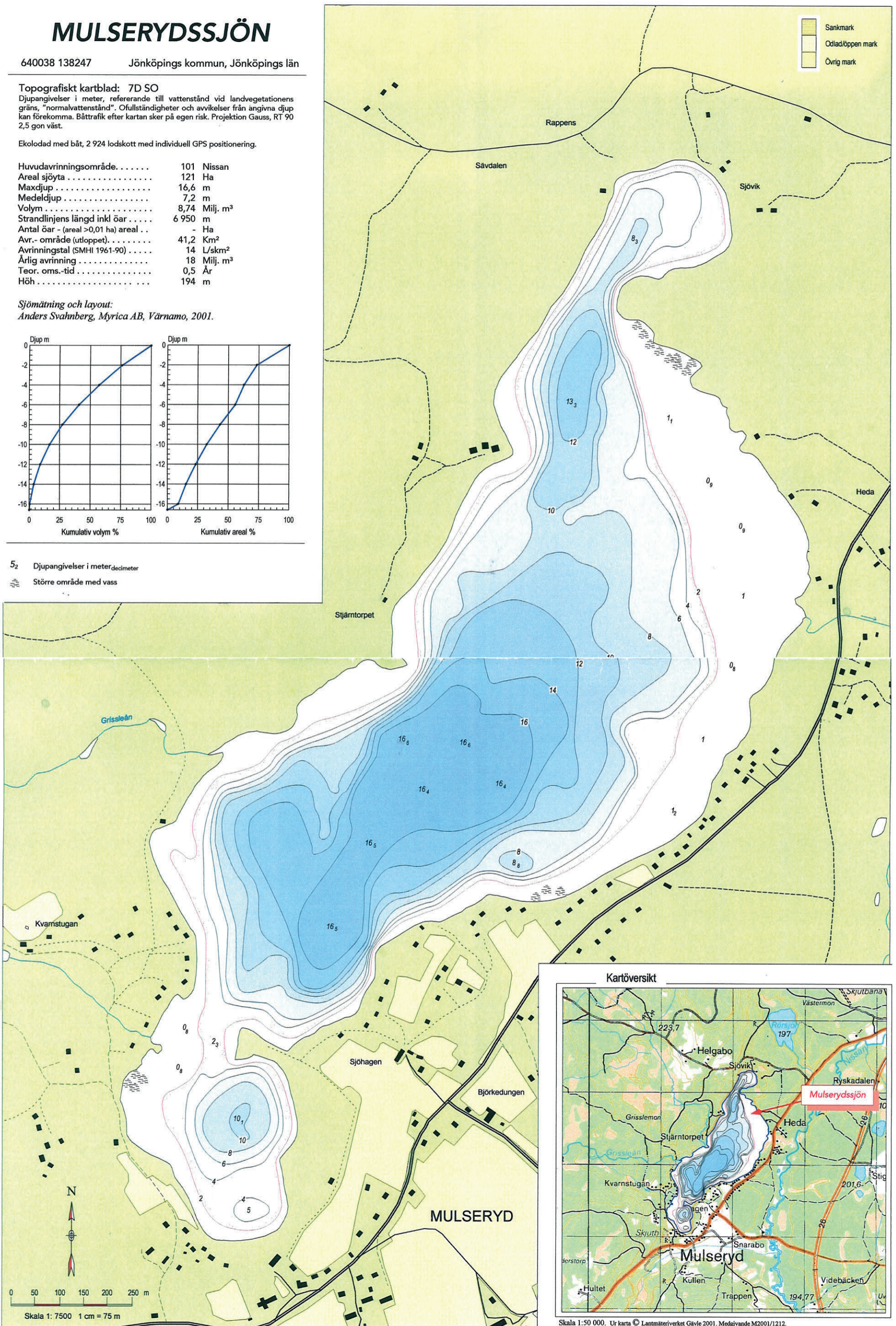
Huvudavrinningsområde	101	Nissan
Areal sjöyta	121	Ha
Maxdjup	16,6	m
Medeldjup	7,2	m
Volym	8,74	Milj. m ³
Strandlinjens längd inkl öar	6 950	m
Antal öar - (areal >0,01 ha) areal	-	Ha
Avr.- område (utloppet)	41,2	Km ²
Avrinningstal (SMHI 1961-90)	14	L/skm ²
Årlig avrinning	18	Milj. m ³
Teor. oms.-tid	0,5	År
Höh	194	m

Sjömätning och layout:

Anders Svahnberg, Myrica AB, Värnamo, 2001.



- 5₂ Djupangivelser i meter, decimeter
- Större område med vass



Skala 1:50 000. Ur karta © Lantmäteriverket Gävle 2001. Medgivande M2001/1212.