

# BRÅRASPASJÖN

635155 136987 Gislaveds kommun, Jönköpings län

Huvudavrinningsområde	101, Nissan
Höjd över havet	160,4 m
Areal	0,87 km <sup>2</sup>
Maxdjup	14,0 m
Medeldjup	4,8 m
Volym	4,21 m <sup>3</sup> (miljoner m <sup>3</sup> )
Avr.-område	6,5 km <sup>2</sup>
Teor. oms.-tid	1,6 år
Topografiskt kartblad	6D SV

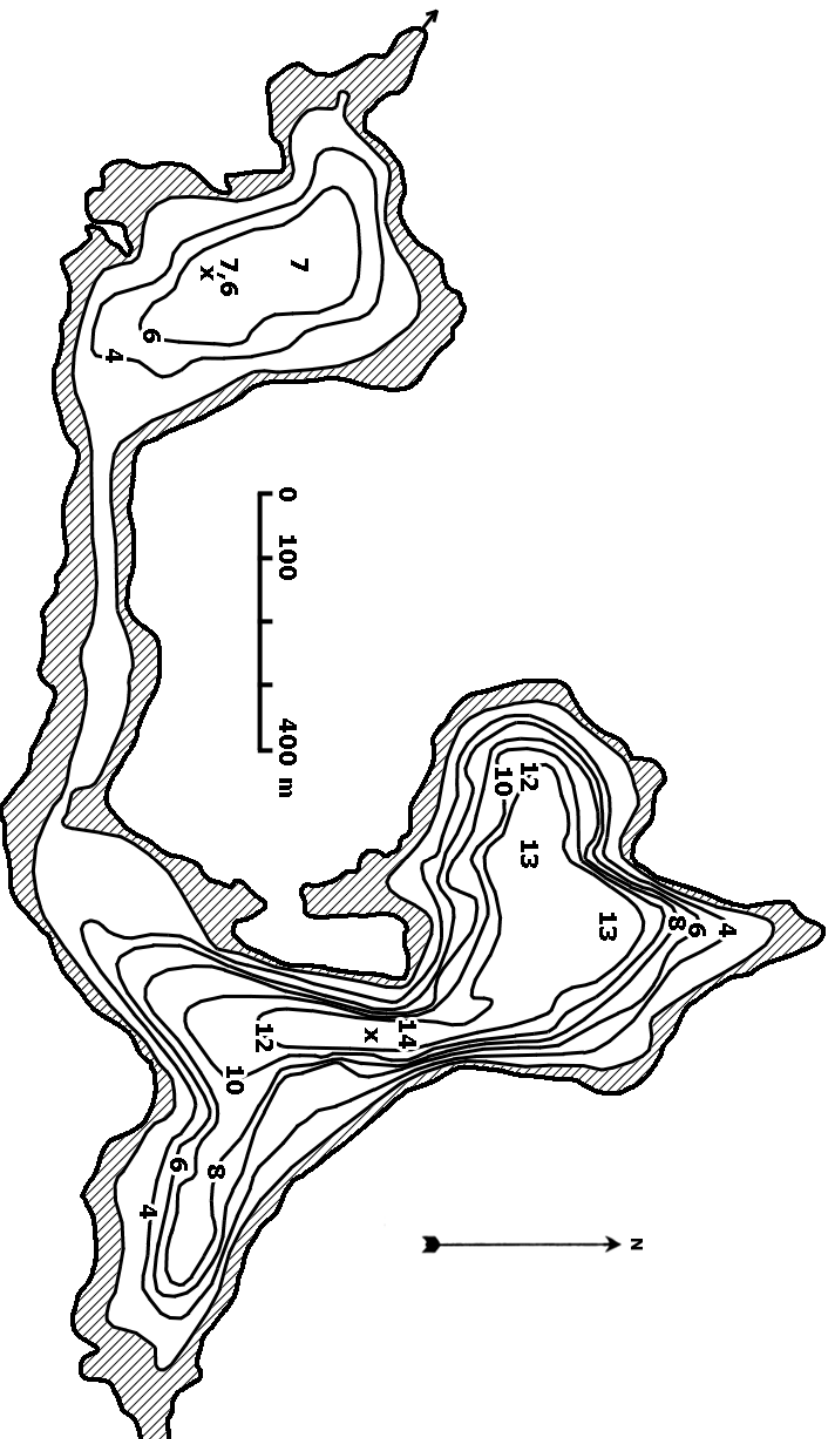
Djupangivelser i meter, avvikelser kan förekomma.  
Djupangivelser refererar till att vattenytan är vid landvegetationens gräns: "normalvattenstånd".

Reviderad September, 2006:

Mikael Melle, Cybera

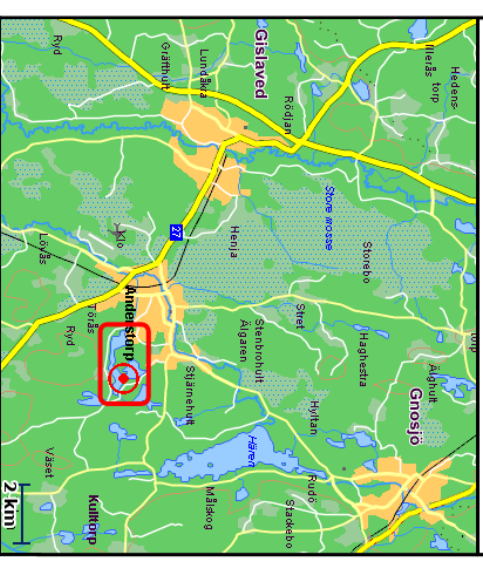
Lodning 1990:

Myrica AB



 = ≤ 2,0 m

## Kartöversikt BRÅRASPASJÖN



# BRÅRPASSJÖN

635155 136987 Gislaveds kommun, Jönköpings län

Huvudavrinningsområde	101, Nissan
Höjd över havet	160,4 m
Areal	0,87 km <sup>2</sup>
Maxdjup	14,0 m
Medeldjup	4,8 m
Volym	4,21 m <sup>3</sup> (miljoner m <sup>3</sup> )
Avr.-område	6,5 km <sup>2</sup>
Teor. oms.-tid	1,6 år
Topografiskt kartblad	6D SV

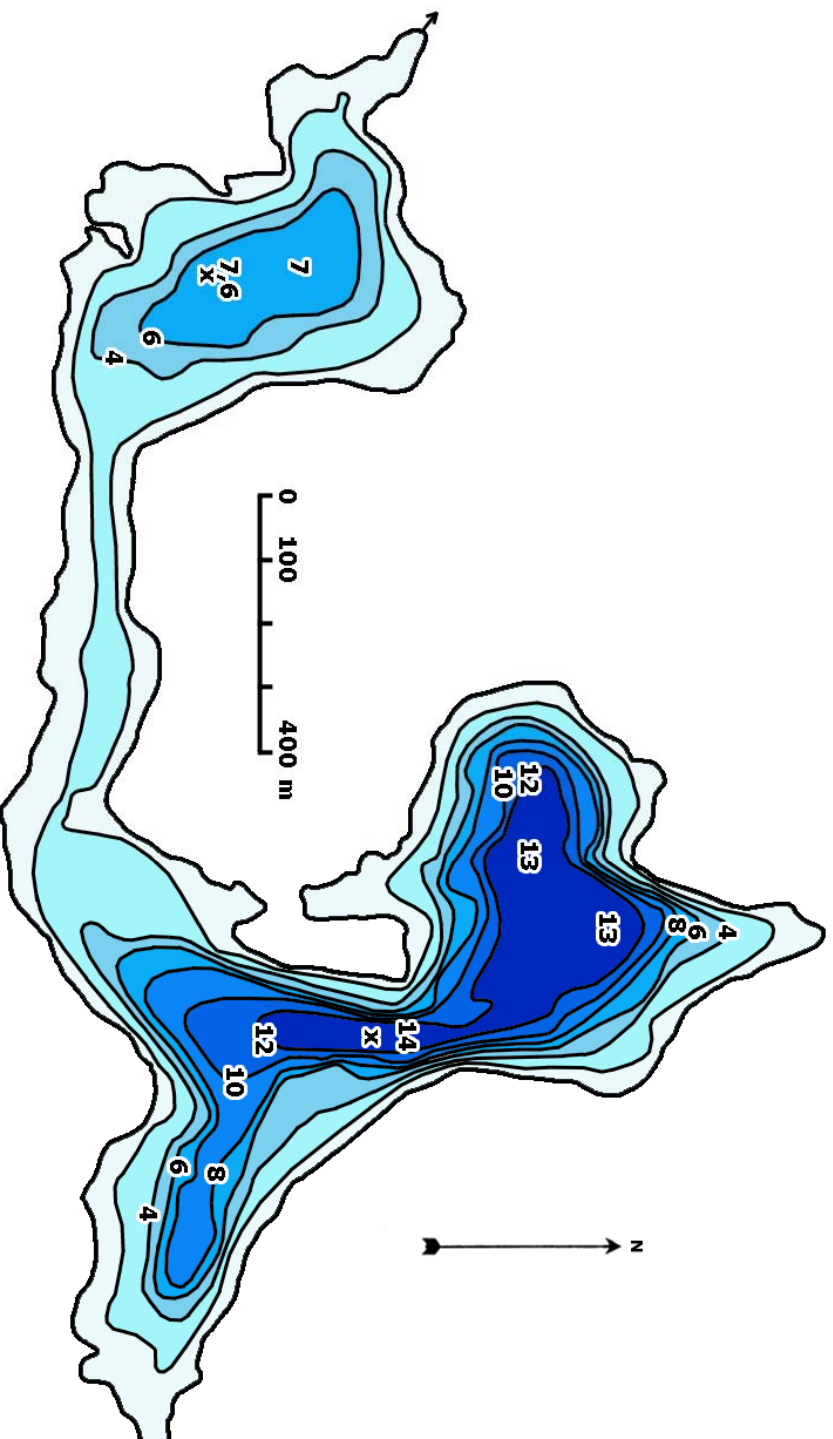
Djupangivelser i meter, avvikelser kan förekomma.  
Djupangivelser refererar till att vattenytan är vid landvegetationens gräns: "normalvattenstånd".

Reviderad September, 2006:

Mikael Melle, Cybera

Lodning 1990:

Myrica AB



 = ≤ 2,0 m

