

HAGSJÖN


635072 137217 Gislaveds kommun, Jönköpings län

Huvudavrinningsområde	101, Nissan
Höjd över havet	170,1 m
Areal	0,24 km ²
Maxdjup	13,2 m
Medeldjup	4,6 m
Volym	1,1 m ³ (miljoner m ³)
Avr.-område	4,8 km ²
Teor. oms.-tid	0,56 år
Topografiskt kartblad	6D SV

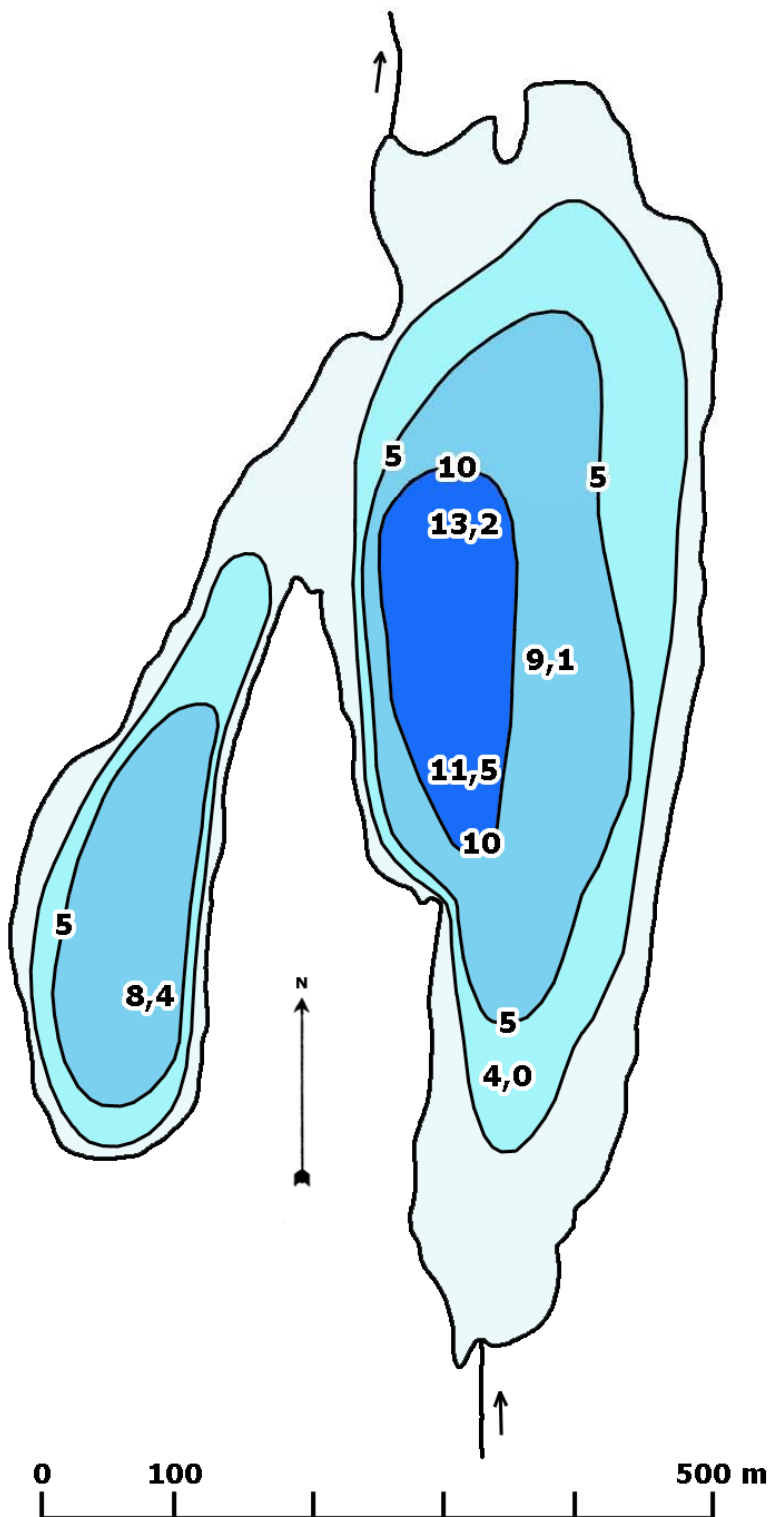
Djupangivelser i meter, avvikelser kan förekomma.
Djupangivelser refererar till att vattenytan är vid landvegetationens gräns. "normalvattenstånd".

Reviderad September, 2006:
Mikael Melle, Cybera

Lodning Februari 1984:
L. Thörne- Länstyrelsen i Jönköpings län

 = ≤ 2,0 m





HAGSJÖN


635072 137217 Gislaveds kommun, Jönköpings län

Huvudavrinningsområde	101, Nissan
Höjd över havet	170,1 m
Areal	0,24 km ²
Maxdjup	13,2 m
Medeldjup	4,6 m
Volym	1,1 m ³ (miljoner m ³)
Avr.-område	4,8 km ²
Teor. oms.-tid	0,56 år
Topografiskt kartblad	6D SV

Djupangivelser i meter, avvikelser kan förekomma.
Djupangivelser refererar till att vattenytan är vid landvegetationens gräns. "normalvattenstånd".

Reviderad September, 2006:
Mikael Melle, Cybera

Lodning Februari 1984:
L. Thörne- Länstyrelsen i Jönköpings län

 = ≤ 2,0 m

Kartöversikt HAGSJÖN

