


## HALLASJÖN

635371 137288 Gnosjö kommun, Jönköpings län

Huvudavrinningsområde	101, Nissan
Höjd över havet	165 m
Areal	0,096 km <sup>2</sup>
Maxdjup	12,1 m
Medeldjup	5,6 m
Volym	0,48 m <sup>3</sup> (miljoner m <sup>3</sup> )
Avr.-område	1,03 km <sup>2</sup>
Teor. oms.-tid	1,18 år

Djupangivelser i meter, avvikelser kan förekomma.  
 Djupangivelser refererar till att vattenytan är vid landvegetationens gräns. "normalvattenstånd".  
 "x" markerar maxdjupet.

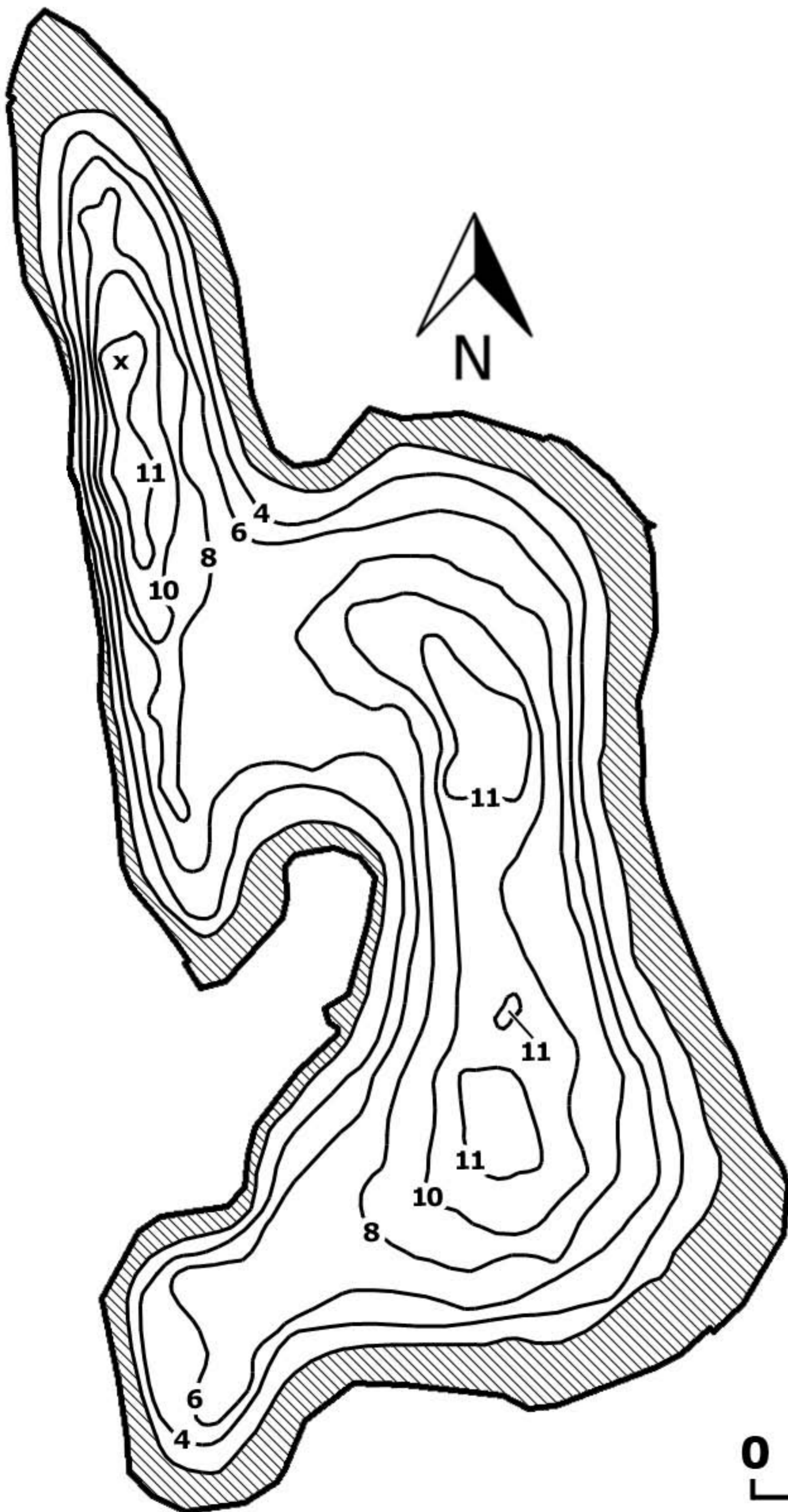
Upprättad 2013:  
 Cybera, Mikael Melle

 = ≤ 2,0 m

### Kartöversikt HALLASJÖN



0 100 200 m




## HALLASJÖN

635371 137288 Gnosjö kommun, Jönköpings län

Huvudavrinningsområde	101, Nissan
Höjd över havet	165 m
Areal	0,096 km <sup>2</sup>
Maxdjup	12,1 m
Medeldjup	5,6 m
Volym	0,48 m <sup>3</sup> (miljoner m <sup>3</sup> )
Avr.-område	1,03 km <sup>2</sup>
Teor. oms.-tid	1,18 år

Djupangivelser i meter, avvikelser kan förekomma.  
Djupangivelser refererar till att vattenytan är vid landvegetationens gräns. "normalvattenstånd".  
"x" markerar maxdjupet.

Upprättad 2013:  
Cybera, Mikael Melle

 =  $\leq 2,0$  m

### Kartöversikt HALLASJÖN



0 100 200 m