TÄRNA-STENSELE ALLMÄNNINGSSKOG

Angelführer 2026

Gesamtgebiet ? die passende Detailkarte finde

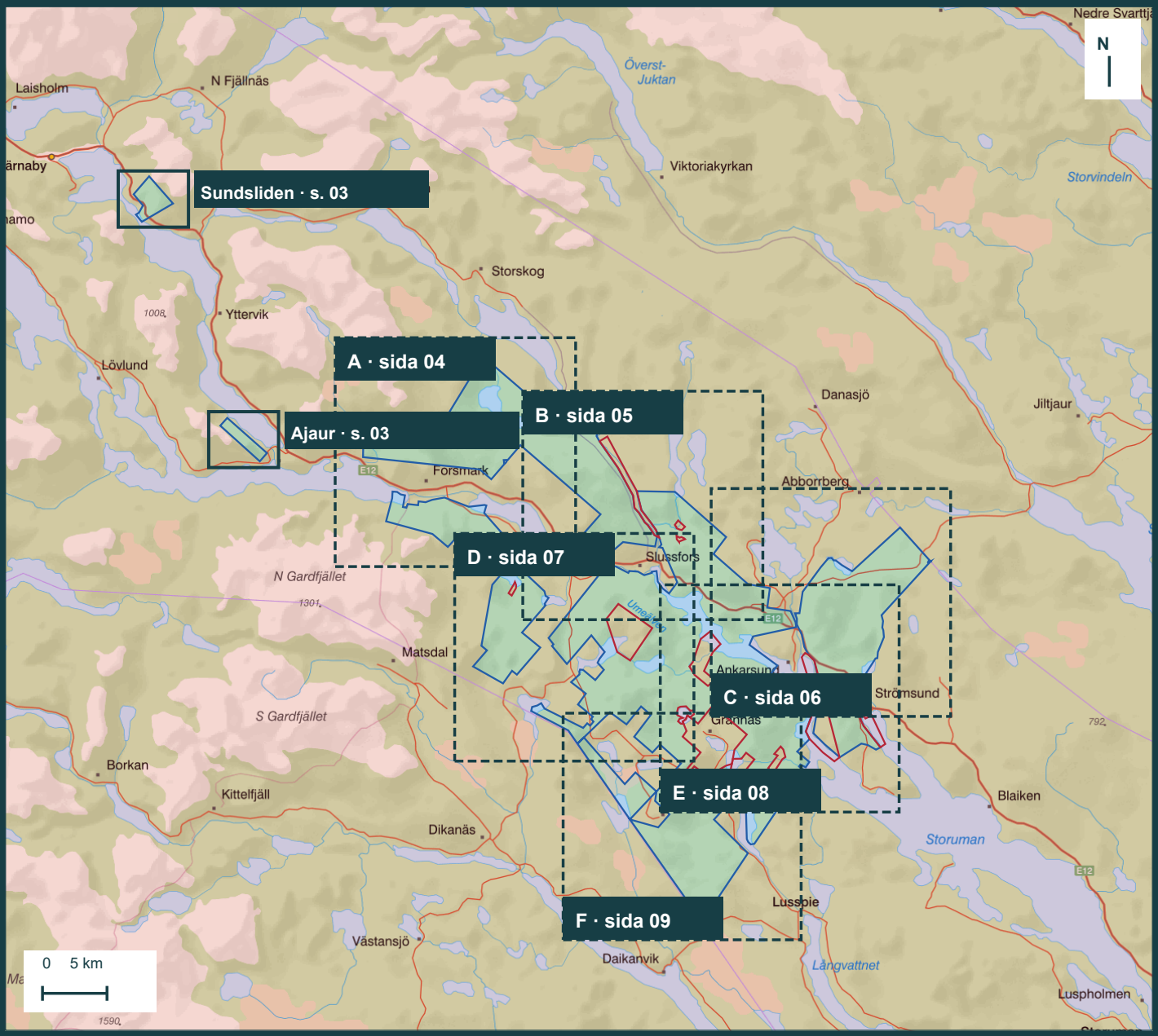

Die Rahmen zeigen die Abdeckung der Detailkarten. Überschneidungsbereiche sind beabsichtigt.

A Forsmark · nordvästra området · s. 04

B Slussfors · norra området · s. 05

C Gardsjönäs · nordöstra område · s. 06

D Umnäs · västra området · s. 07

E Ankarsund · östra området · s. 08

F Harrvik · södra området · s. 09

Nebenkarten: Sundsliden und Ajaur auf Seite 03.

Blau: von TSA ausgewiesene Gebiete. Rot: außerhalb oder ausgenommen.

KARTENAUSGABE · 12 SEITEN · PRÜFENTWURF

Angelkarten und Regeln

TSA-Gebühren für 2026. Jahreskarten gelten für das Kalenderjahr. Preise und Bedingungen werden jährlich festgelegt.

Kategorie	Gebühr	Angelmethoden und Bedingungen
1 Anteilseigner	Kostenlos	Netze und Schleppangelgeräte erlaubt. In verpachteten Gewässern gelten die Regeln des Pächters.
2 Ehepartner, Lebenspartner oder Kind eines Anteilseigners	50 SEK/Tag 300 SEK/Jahr	Angeln mit Haken. Anteilseigner können Jahreskarten für diese Gruppe erwerben.
3 Im Allmänningsgebiet gemeldete Personen	50 SEK/Tag 300 SEK/Jahr	Angeln mit Haken mit Tageskarte oder Jahreskarte für 500 SEK. Die Jahreskarte für 1.000 SEK erlaubt auch Netze und Schleppangelgeräte. Höchstens fünf Netze gleichzeitig.
4 Sonstige Gäste 100 SEK/Tag 500 SEK/Woche 1.000 SEK/Jahr		Angeln mit Haken. Kauf über iFiske.
5 TSA-Grundstückspächter 1.000 SEK/Jahr		Netze und Schleppangelgeräte erlaubt; höchstens fünf Netze gleichzeitig.

Kinder und Jugendliche bis einschließlich 16 Jahre

Sie dürfen ohne eigene Karte in Begleitung eines Erwachsenen mit gültiger Angelkarte angeln, im Rahmen dessen Karte und Fangquote.

Angelkarte und Ausweis mitführen

Die Angelkarte ist personengebunden. Äschenangeln ist vom 25. April bis 31. Mai verboten. In Fließgewässern gilt vom 15. September bis 15. Oktober ein Angelverbot. Invasive Arten müssen gemäß TSA-Bedingungen entnommen und gemeldet werden; sie zählen nicht zur Fangquote.

Aktuelle Kartenbedingungen und Gebühren: QR-Codes 1, 2 und 7 auf Seite 12.

Kartenlegende und Nebenkarten

Das Hauptgebiet ist auf sechs Kartenblättern im Maßstab ca. 1:100.000 dargestellt (Seiten 4?9). Übersicht auf Seite 1.

Sundsliden

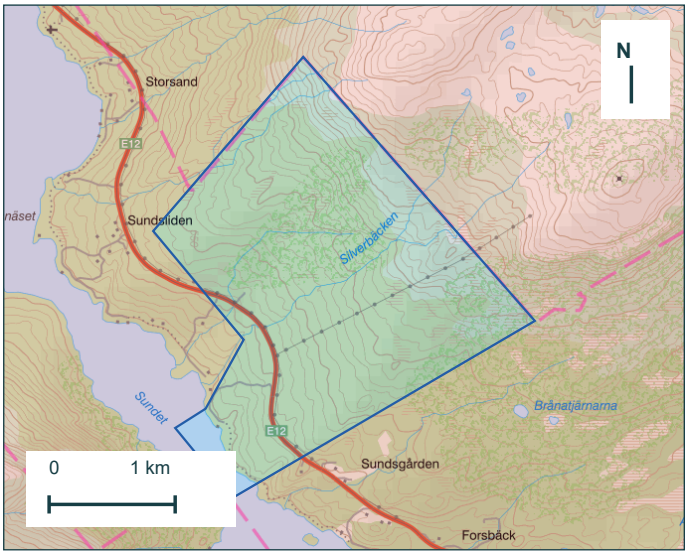

Ajaur / Ajaurberget

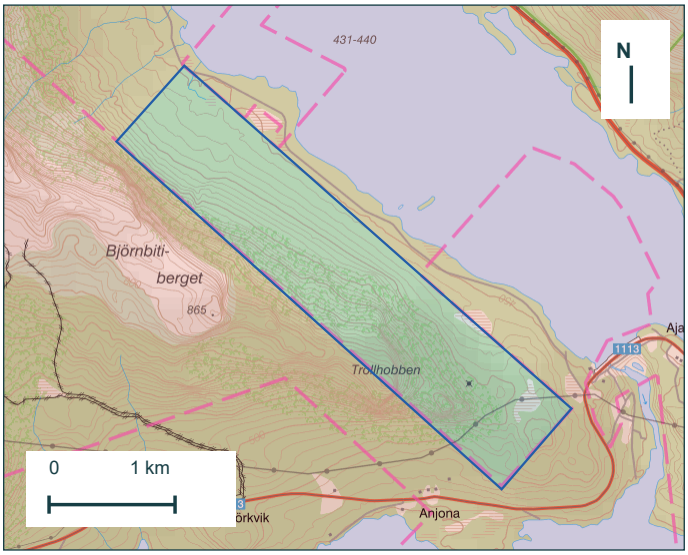

Nebenkarte · ca. 1:60.000 bei 100 % Druckgröße auf A4

Blau ? innerhalb der TSA-Gebiete

Zeigt die blauen Gebietsflächen von iFiske ohne die roten Ausnahmeflächen. Prüfen Sie die Regeln des jeweiligen Gewässers.

Rot ? außerhalb oder ausgenommen

Außerhalb der blauen TSA-Gebiete oder innerhalb roter Ausnahmeflächen. Eventuell gilt eine andere Angelkarte; Rot bedeutet nicht generell Angelverbot.

Angaben der Provinzialverwaltung sind maßgeblich

Bei abweichenden Angaben zum staatlich vergebenen Fischereirecht gelten die Karten und Bedingungen der Provinzialverwaltung. Vergrößerte Kartenausschnitte auf Seiten 10?11. TSA-Grenzlinien stammen von iFiske; sie wurden weder verschoben noch mit Staatsgrenzen zusammengeführt.

Die Karten zeigen veröffentlichte Grenzgeometrien, keine rechtsverbindliche Grundstücksgrenzfeststellung. Bei unklaren Grenzen digitale Karten prüfen und die ausgebende Stelle kontaktieren. QR-Links auf Seite 12.

Forsmark ? nordwestliches Gebiet

Blau: TSA-Gebiete. Rot: außerhalb oder ausgenommen. Siehe Seite 3.

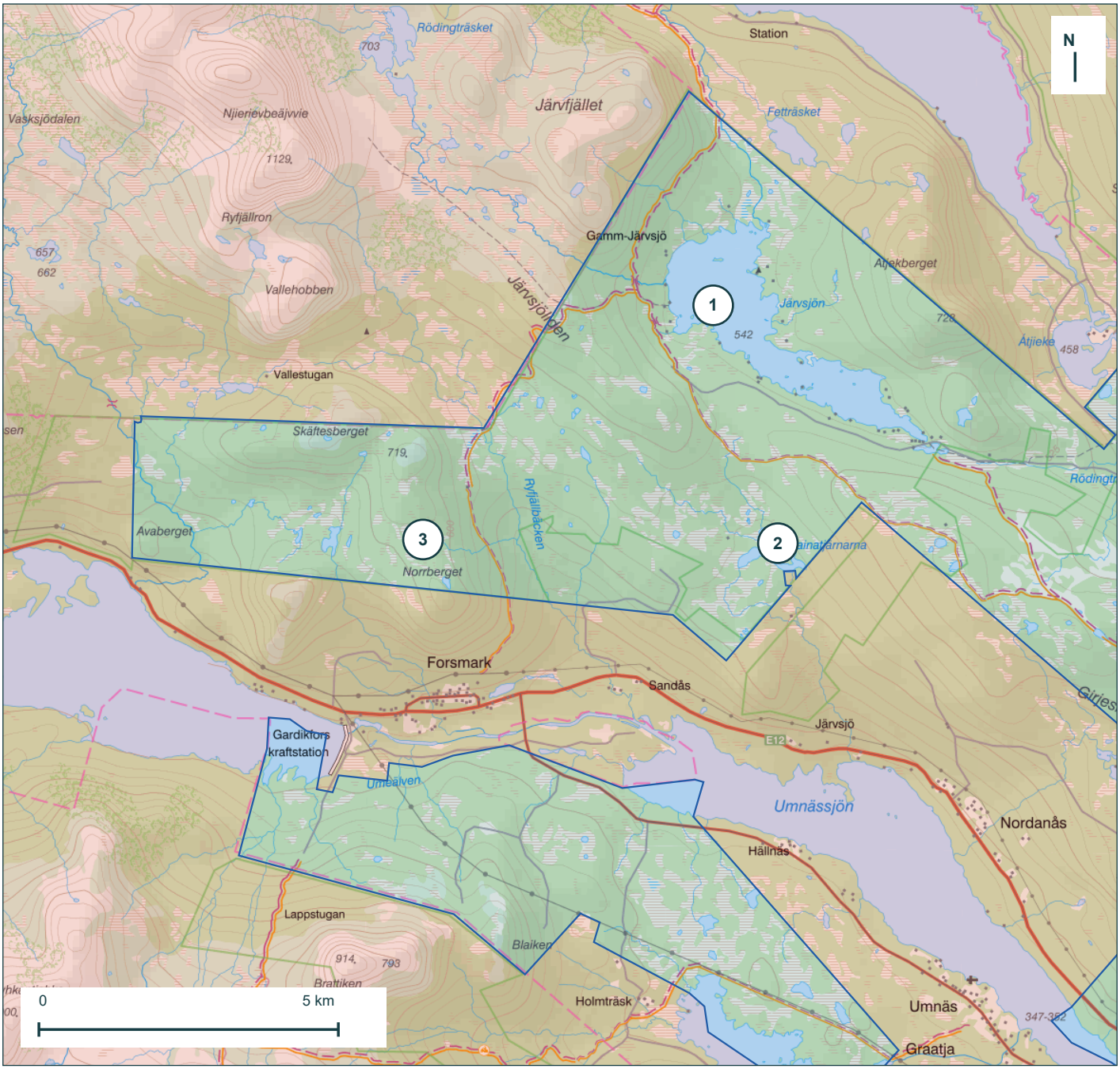

Ungefährer Maßstab in der Kartenmitte 1:100.000 bei 100 % auf A4.

Kartengrundlage: iFiske-Topografiekacheln. Grenzen: TSA/iFiske, abgerufen am 14. November 2026.

1 Järvsjön

2 Gainatjännen

3 Bergtjännen

Slussfors ? nördliches Gebiet

Blau: TSA-Gebiete. Rot: außerhalb oder ausgenommen. Siehe Seite 3.

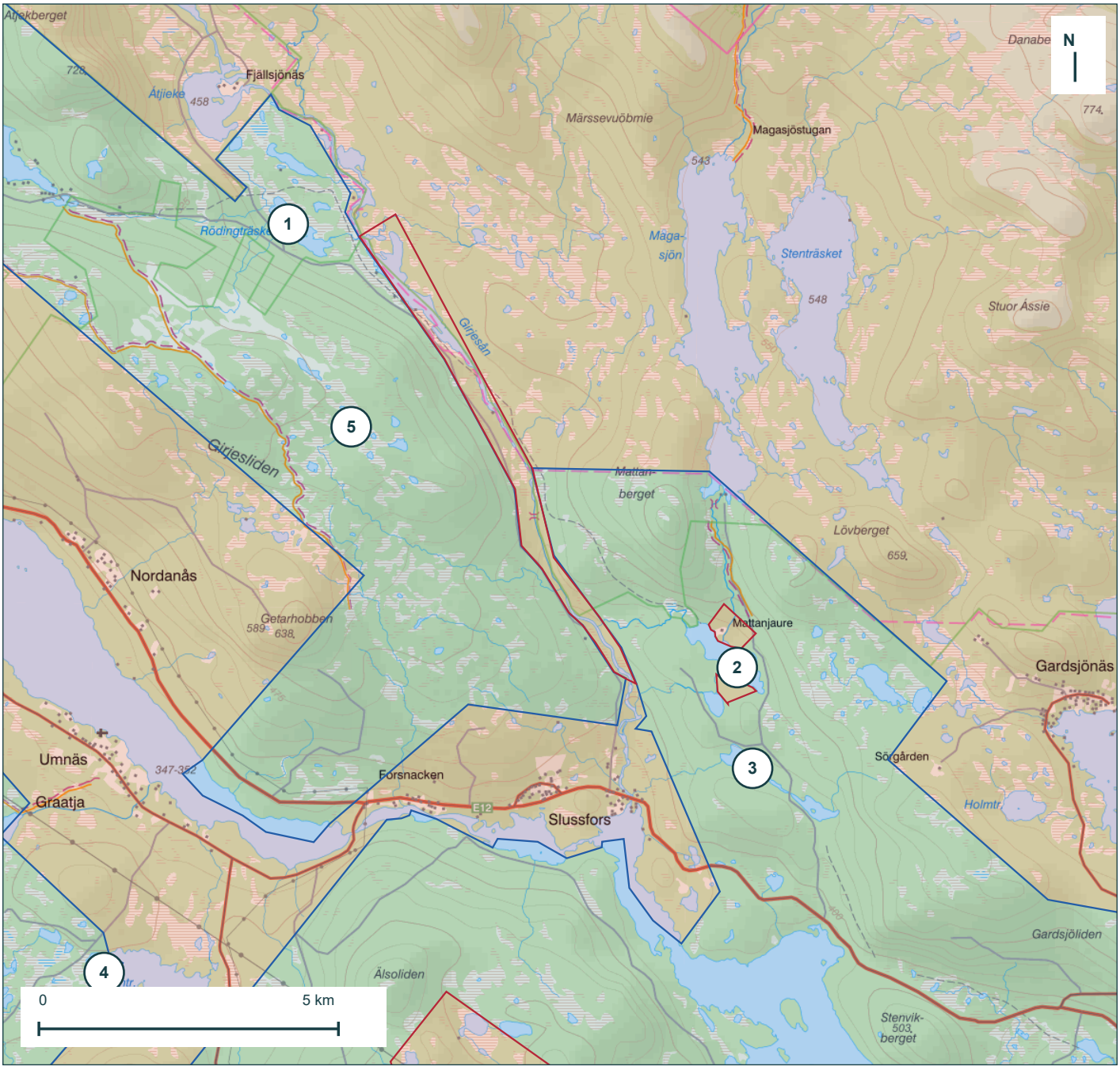

Ungefährer Maßstab in der Kartenmitte 1:100.000 bei 100 % auf A4.

Kartengrundlage: iFiske-Topografiekacheln. Grenzen: TSA/iFiske, abgerufen am 14. November 2026.

1 Rödingträsket/Rávrrajávrrie
2 Márttanjávrrie / Mártanjávrrie
3 Långtjärnen
4 Stenträsk
5 Stortjännen (Lumniehobben)

Gardsjönäs ? nordöstliches Gebiet

Blau: TSA-Gebiete. Rot: außerhalb oder ausgenommen. Siehe Seite 3.

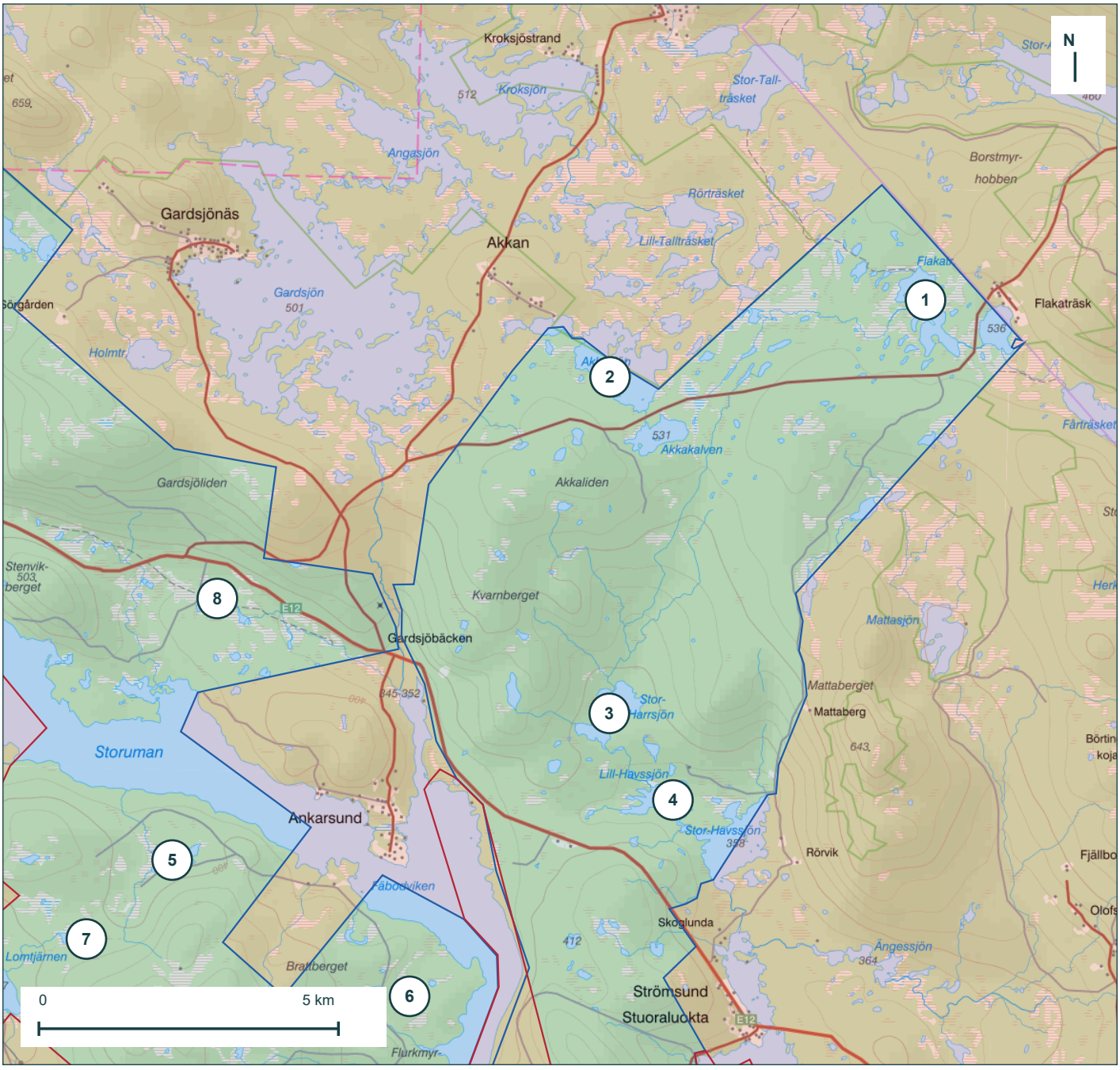

Ungefährer Maßstab in der Kartenmitte 1:100.000 bei 100 % auf A4.

Kartengrundlage: iFiske-Topografiekacheln. Grenzen: TSA/iFiske, abgerufen am 14. November 2026.

1 Flakaträsket
2 Akkasjön Södra delen
3 Stor-Harrsjön
4 Stor havssjön
5 Brännträsket
6 Stortjänn (Sörsia)
7 Kontbrännartjänn
8 Stickartjänn

Umnäs ? westliches Gebiet

Blau: TSA-Gebiete. Rot: außerhalb oder ausgenommen. Siehe Seite 3.

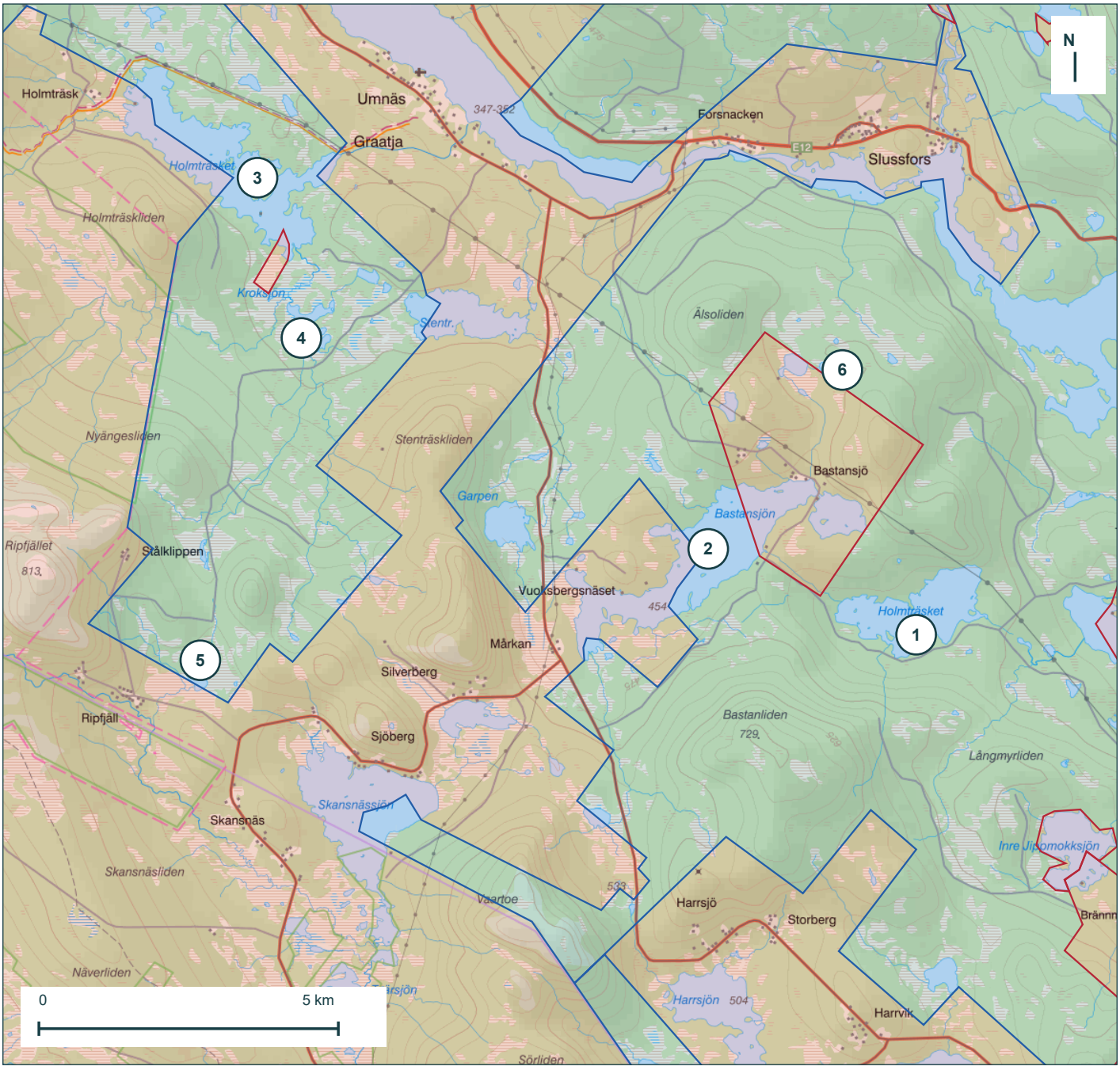

Ungefährer Maßstab in der Kartenmitte 1:100.000 bei 100 % auf A4.

Kartengrundlage: iFiske-Topografiekacheln. Grenzen: TSA/iFiske, abgerufen am 14. November 2026.

1 Holmträsket
2 Bastansjön
3 Holmträsket?
4 Kroksjön
5 Ripsjön
6 Stortjänn (Bastan)

Ankarsund ? östliches Gebiet

Blau: TSA-Gebiete. Rot: außerhalb oder ausgenommen. Siehe Seite 3.

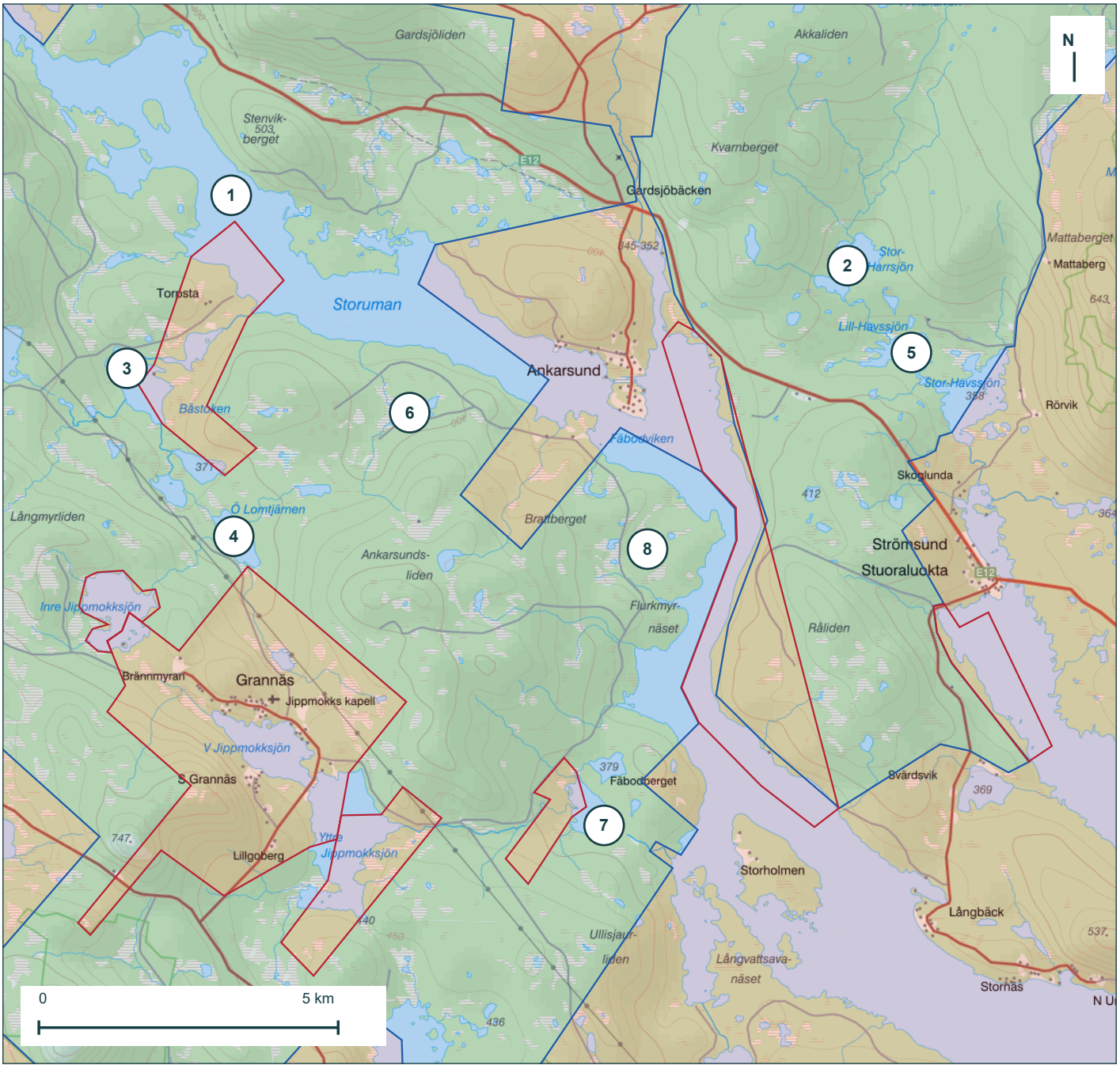

Ungefährer Maßstab in der Kartenmitte 1:100.000 bei 100 % auf A4.

Kartengrundlage: iFiske-Topografiekacheln. Grenzen: TSA/iFiske, abgerufen am 14. November 2026.

1 Storuman
2 Stor-Harrsjön
3 Båstoken
4 Östra Lomtjärnen 377
5 Stor havssjön
6 Brännträsket
7 Rödingtjänn
8 Stortjänn (Sörsia)

Harrvik ? südliches Gebiet

Blau: TSA-Gebiete. Rot: außerhalb oder ausgenommen. Siehe Seite 3.

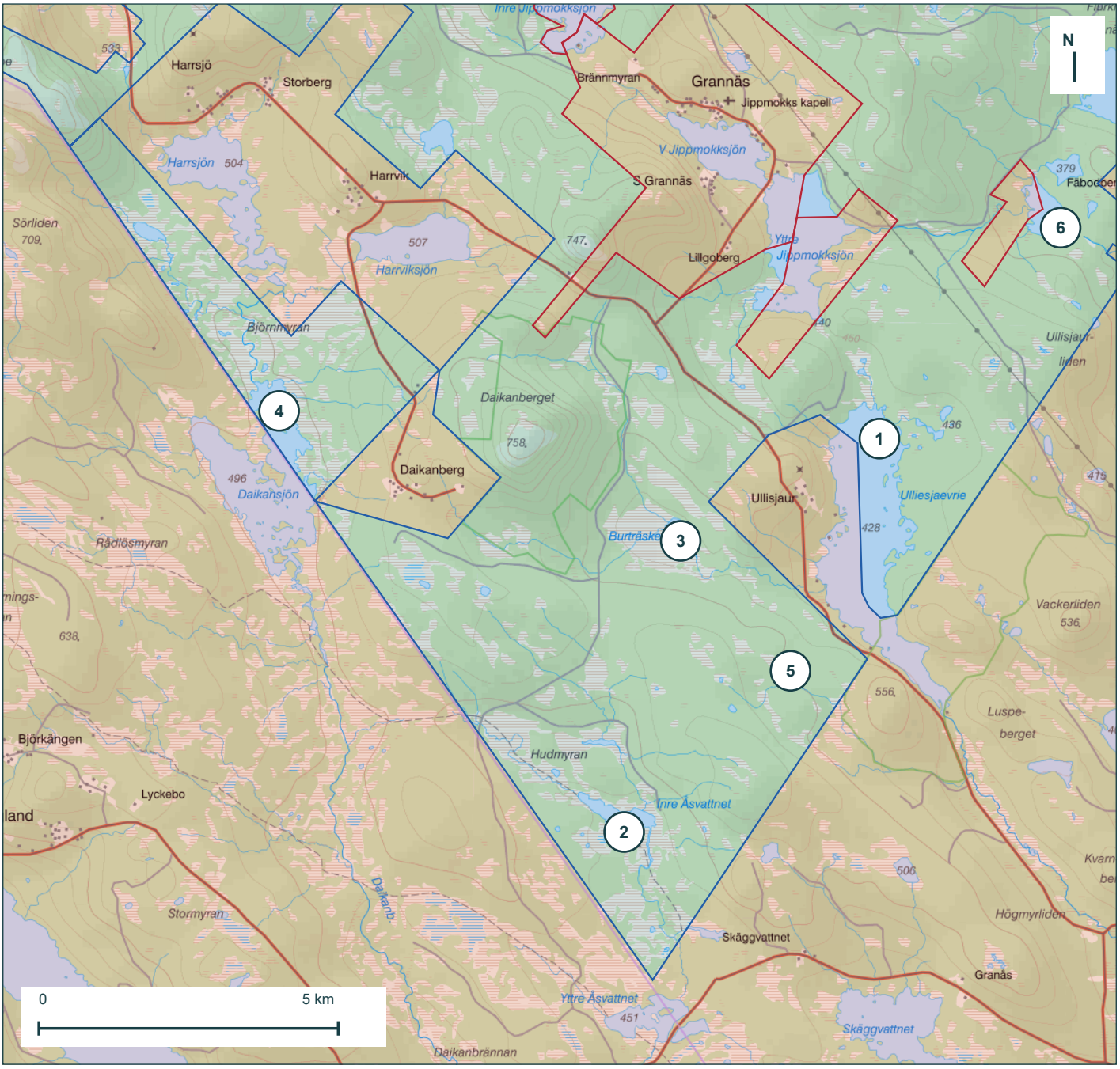

Ungefährer Maßstab in der Kartenmitte 1:100.000 bei 100 % auf A4.

Kartengrundlage: iFiske-Topografiekacheln. Grenzen: TSA/iFiske, abgerufen am 14. November 2026.

1 Ulliesjaevrie Norra 428
2 Inre Åsvattnet
3 Burträsket
4 Daikansjö
5 Börtingtjänn
6 Rödingtjänn

Tärnaån · Gardiken · Ryfjället

Vergrößerter Ausschnitt aus Fjällfiske 2026 der Provinzialverwaltung. TSA-Angelkarten gelten nicht für staatliche Angelgebiete.

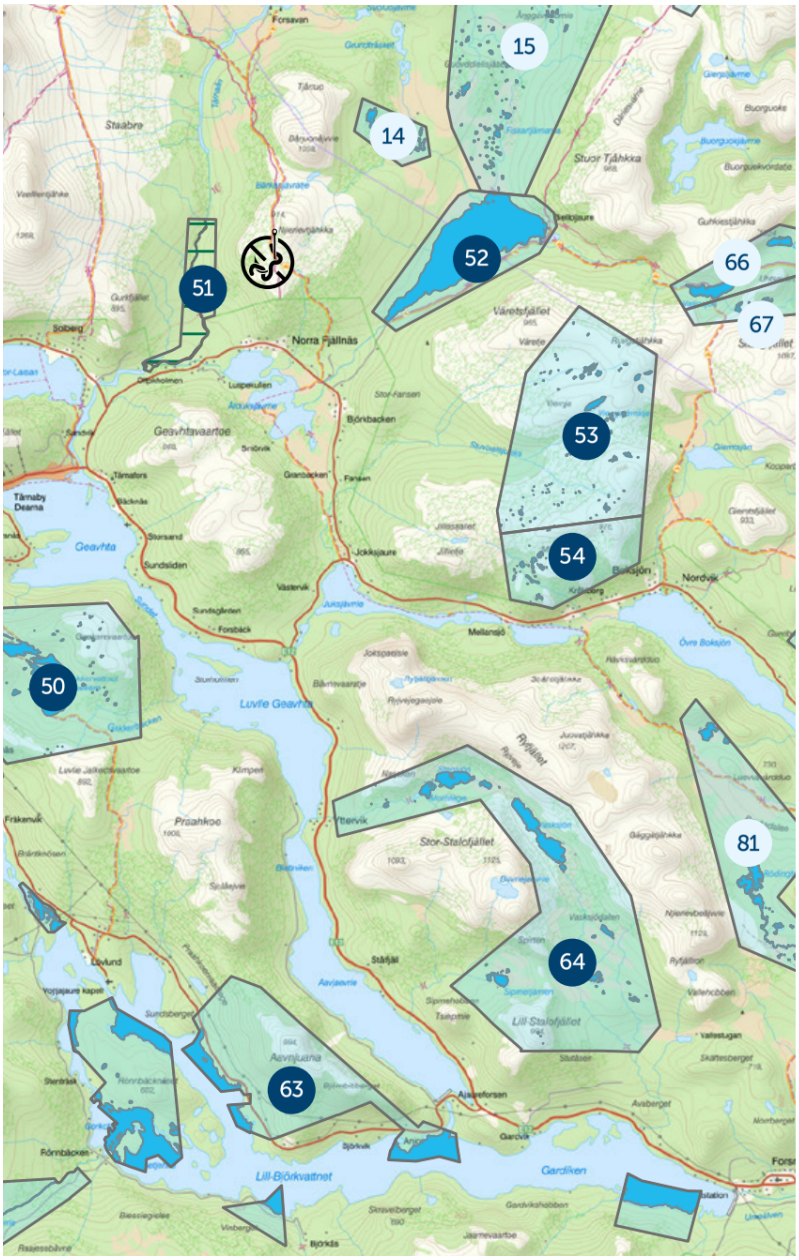

51 Tärnaån

Westseite von Oltokholmen bis Övre Mortsbäcken; Ostseite von der Kronengrenze bis Övre Mortsbäcken. Die Karte muss aktiviert werden.

63 Gardiken

Die staatliche Freigabe umfasst nur einen Teil des Sees.

64 Ryfjällsområdet

Nur Gewässer innerhalb des markierten Gebiets. Saisonale Regeln gelten.

Blaue Flächen kennzeichnen staatliche Angelgebiete. Nummern sind die Gebietsnummern der Provinzialverwaltung.

Aktuelle Bedingungen und vollständige Karte: QR-Codes 3 und 6 auf Seite 12.

Quelle: Provinzialverwaltung Västerbotten, Fjällfiske 2026, Karte 3. Kartengrundlage © Lantmäteriet.

Boksjön · Kirjesån · Magasjön

Vergrößerter Ausschnitt aus Fjällfiske 2026 der Provinzialverwaltung. TSA-Angelkarten gelten nicht für staatliche Angelgebiete.

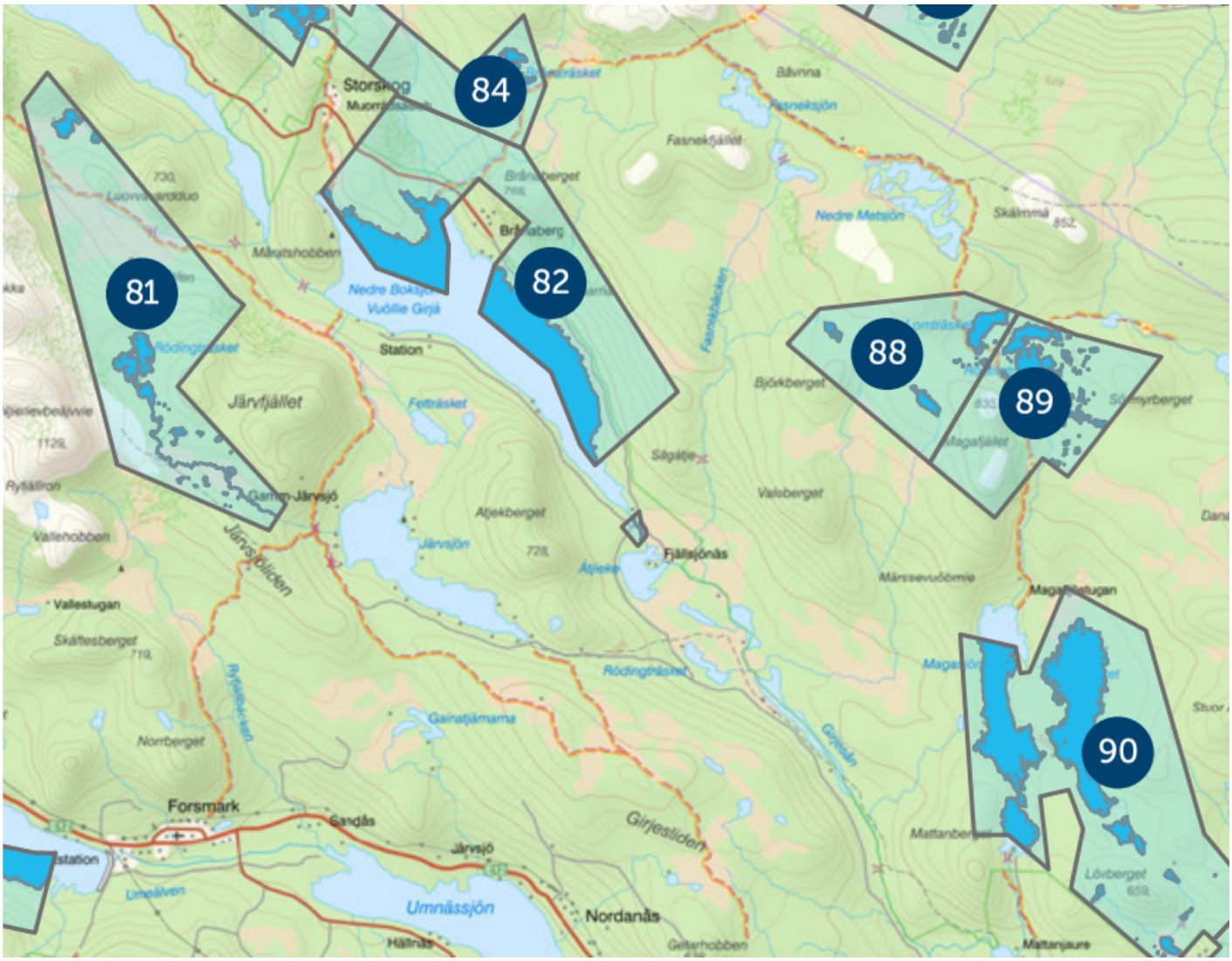

82 Nedre Boksjön och Kirjesån

Teil des Nedre Boksjön und Kirjesån zwischen Boksjön und Atjeken.

90 Magasjön och Stenträsken

Teil des Magasjön sowie Stenträsket und Stenträskkalven.

Blaue Flächen kennzeichnen staatliche Angelgebiete. Aktuelle Bedingungen und vollständige Karte: QR-Codes 3 und 6 auf Seite 12.

Quelle: Provinzialverwaltung Västerbotten, Fjällfiske 2026, Karte 4. Kartengrundlage © Lantmäteriet.

Scannen und prüfen

Alle externen Links haben QR-Codes. Speichern Sie die Karte vor der Tour bei schwachem Mobilfunkempfang.



1

Angelkarten und TSA-Karte

iFiske: Angelkarte kaufen und interaktive Karte öffnen.



2

TSA-Kartenbedingungen

Regeln für die iFiske-Angelkarten.



3

Online-Karte der Provinzialverwaltung

Staatliche Angelgebiete prüfen.



4

Ältere TSA-Übersichtskarte

Originalquelle; bei Abweichungen gelten die Angaben der Provinzialverwaltung.



5

TSA: Jagd, Angeln und Kontakt

Bei Fragen zu Karten oder Grenzen den Aussteller kontaktieren.



6

Fjällfiske 2026

Vollständiger Leitfaden der Provinzialverwaltung mit Karten und Bedingungen.



7

TSA-Preis- und Regelgrundlage

Grundlage der Preisliste auf Seite 2.

Über diese Kartenausgabe
Die Grenzen auf Seiten 3?9 wurden ohne manuelle Verschiebung aus den iFiske-Geometrien übernommen. Staatliche Kartenausschnitte auf Seiten 10?11 behalten ihre ursprünglichen Gebietsgrenzen. Unterschiede zwischen Quellen sind in dieser Broschüre nicht grundstücksrechtlich geklärt. Die Altersgrenze beträgt nach TSA-Angaben einschließlich 16 Jahre.