TÄRNA-STENSELE ALLMÄNNINGSSKOG

Fiskeguide 2026

Hela området – hitta ditt detaljkartblad

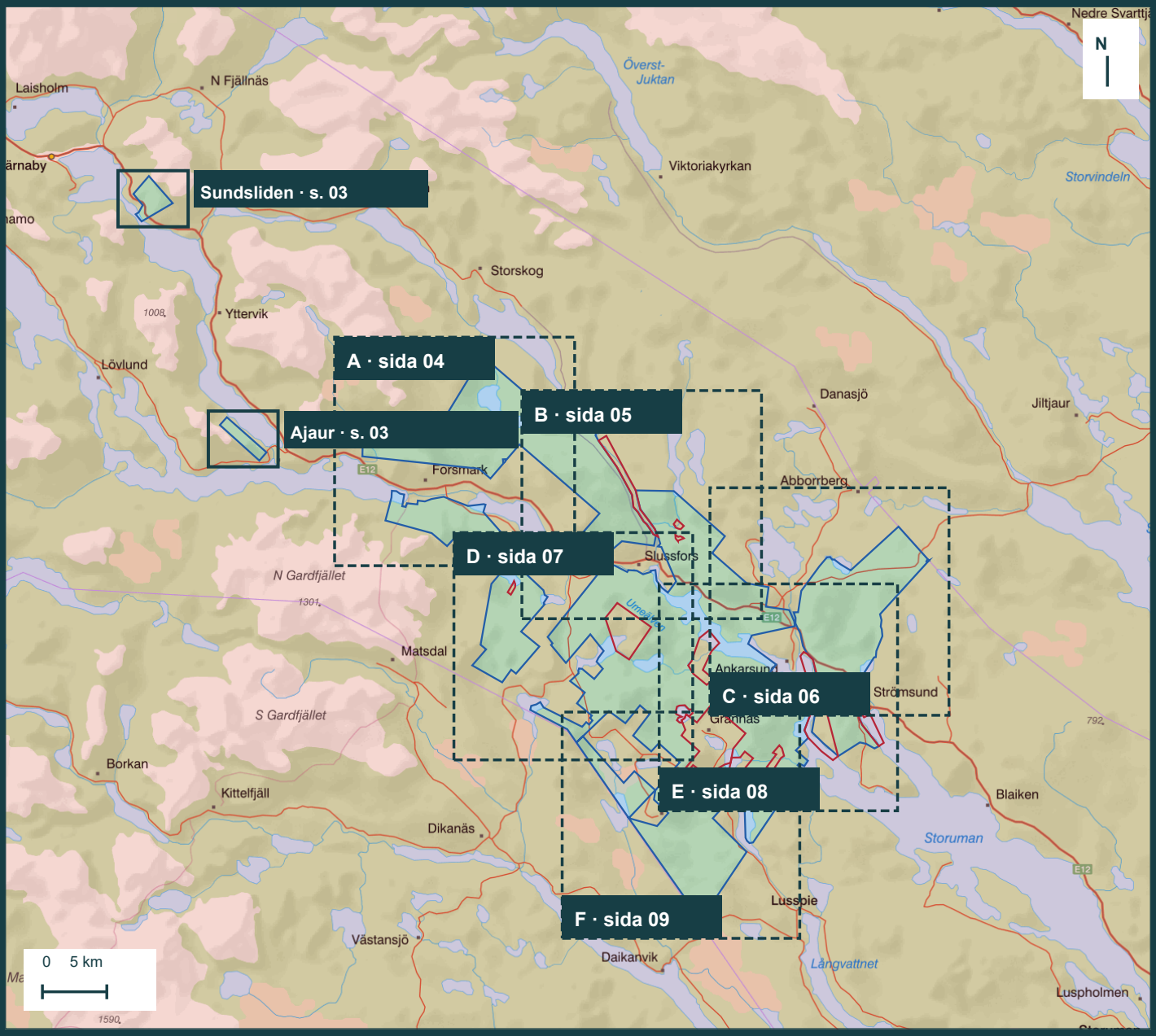

Rutorna visar detaljkartornas täckning. Överlapp är avsiktliga.

A Forsmark · nordvästra området · s. 04

B Slussfors · norra området · s. 05

C Gardsjönäs · nordöstra område · s. 06

D Umnäs · västra området · s. 07

E Ankarsund · östra området · s. 08

F Harrvik · södra området · s. 09

Infällda kartor: Sundsliden och Ajaur på sidan 03.

Blå ton: TSA:s markerade områden. Röd ton: utanför eller undantaget.

KARTUTGÅVA · 12 SIDOR · GRANSKNINGSUTKAST

Fiskekort och regler

TSA:s avgifter för 2026. Årskorten gäller kalenderåret. Priser och villkor beslutas årligen.

Kategori	Avgift	Fiskesätt och villkor
1 Delägare	Avgiftsfritt	Nät och utter tillåts. I utarrenderade vatten gäller arrendatorns regler.
2 Make, maka, sambo eller barn till delägare	50 kr/dygn 300 kr/år	Krokfiske. Delägaren får lösa årskort för gruppen.
3 Folkbokförd inom allmänningsområdet	50 kr/dygn 500 kr/år 1 000 kr/år	Krokfiske på dygnskort och årskort för 500 kr. Årskort för 1 000 kr omfattar nät och utter. Högst 5 nät per tillfälle.
4 Övriga (gäster)	100 kr/dygn 500 kr/vecka 1 000 kr/år	Krokfiske. Köp via iFiske.
5 TSA:s tomtarrendatorer	1 000 kr/år	Nät och utter tillåts. Högst 5 nät per tillfälle.

Barn och ungdomar: 16 år och yngre

Fiskar utan eget kort i sällskap med en vuxen som har giltigt fiskekort, på dennes fiskekort och fångstkvot.

Ha med fiskekort och legitimation

Kortet är personligt. Harrfiske är förbjudet 25 april–31 maj. I strömmande vatten råder fiskeförbud 15 september–15 oktober. Enligt TSA:s kortvillkor ska invasiva arter tas upp och rapporteras; de räknas inte i fångstkvoten.

Aktuella kortvillkor och prisunderlag: QR 1, 2 och 7 på sidan 12.

Kartnyckel och infällningar

Huvudområdet visas på sex kartblad i cirka 1:100 000, sidorna 4–9. Se översikten på sidan 1.

Sundsliden

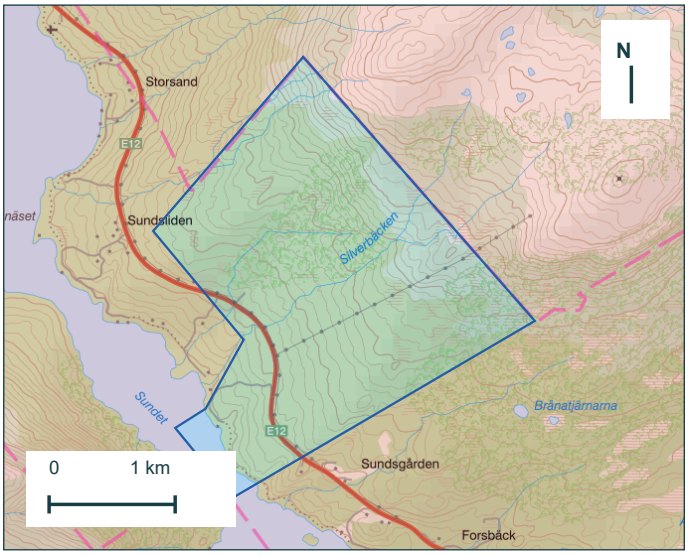

Infälld karta · cirka 1:60 000 vid 100 % på A4

Ajaur / Ajaurberget

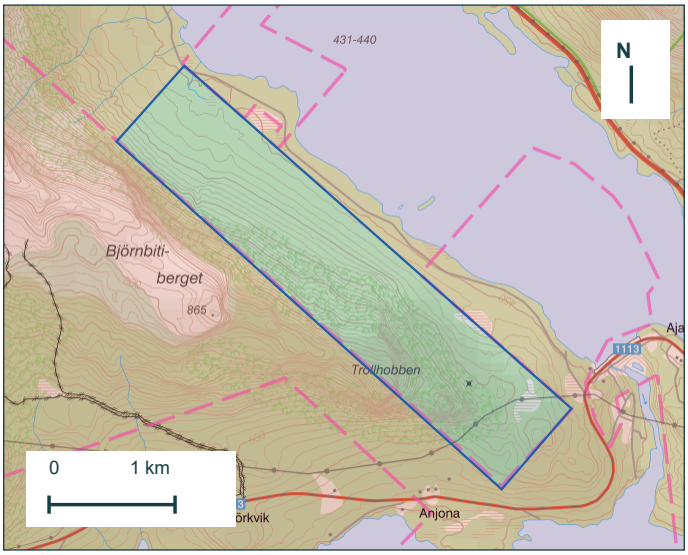

Infälld karta · cirka 1:60 000 vid 100 % på A4

Blå ton – inom TSA:s markerade områden

Återger iFiskes blå områdesytor, med röda undantag borttagna. Kontrollera villkoren för det enskilda vattnet.

Röd ton – utanför eller undantaget

Utanför TSA:s blå områden samt inom röda undantagsytor. Annat fiskekort kan gälla; färgen betyder inte generellt fiskeförbud.

Länsstyrelsens underlag har företräde

Vid avvikande uppgifter om statligt upplåtet fiske används Länsstyrelsens kartor och villkor. Se förstorade kartutdrag på sidorna 10–11. TSA-kartornas linjer återges från iFiske; de har inte flyttats eller slagits samman med statens gränser.

Kartorna visar publicerade gränsgeometrier, inte en fastighetsrättslig gränsutredning. Om en gräns är oklar: kontrollera platsen i de digitala kartorna och med upplåtaren. Samtliga länkar finns som QR-koder på sidan 12.

DETALJKARTA A

Forsmark · nordvästra området

Blå ton: inom TSA:s markerade områden. Röd ton: utanför eller undantaget. Se sidan 3.

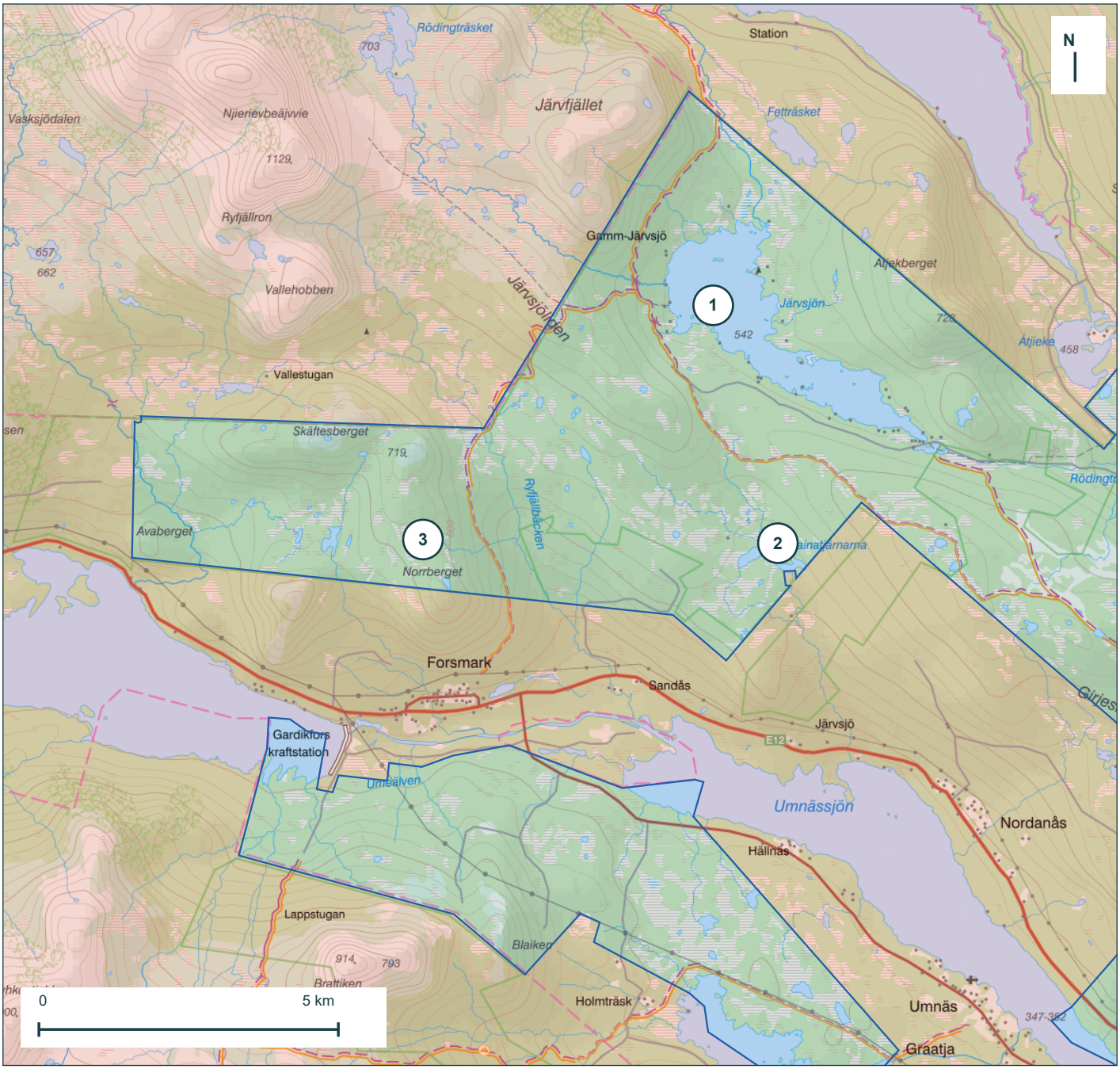

Ungefärlig mittskala 1:100 000 vid utskrift i 100 % på A4.

Bakgrund: topografiska kartplattor via iFiske. Gränser: TSA/iFiske, hämtade 14 november 2026.

1 Järvsjön

2 Gainatjännen

3 Bergtjännen

DETALJKARTA B

Slussfors · norra området

Blå ton: inom TSA:s markerade områden. Röd ton: utanför eller undantaget. Se sidan 3.

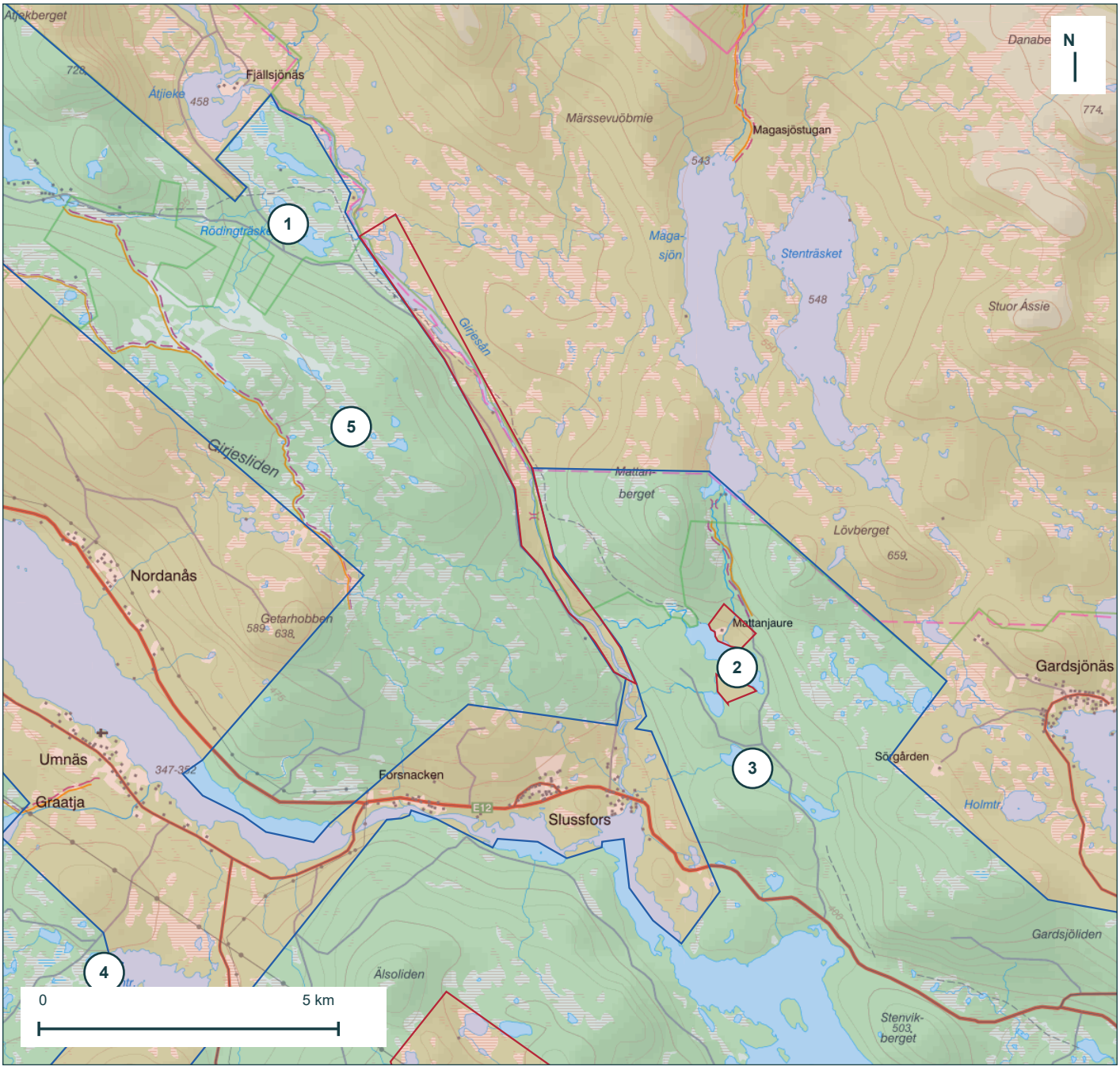

Ungefärlig mittskala 1:100 000 vid utskrift i 100 % på A4.

Bakgrund: topografiska kartplattor via iFiske. Gränser: TSA/iFiske, hämtade 14 november 2026.

1 Rödingträsket/Rávrrajávrrie

2 Márttanjávrrie / Mártanjávrrie

3 Långtjärnen

4 Stenträsk

5 Stortjännen (Lumniehobben)

Gardsjönäs · nordöstra området

Blå ton: inom TSA:s markerade områden. Röd ton: utanför eller undantaget. Se sidan 3.

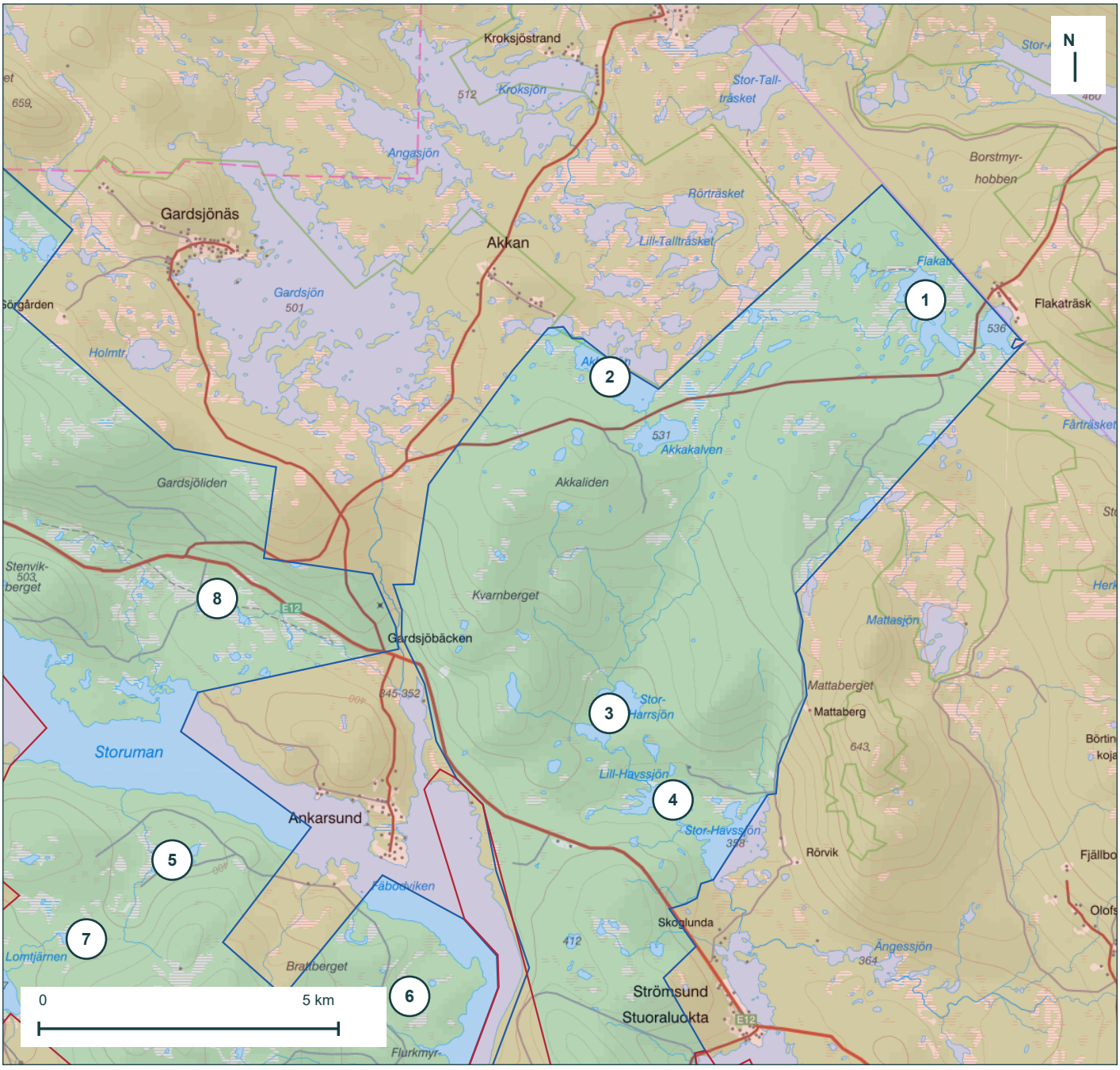

Ungefärlig mittskala 1:100 000 vid utskrift i 100 % på A4.

Bakgrund: topografiska kartplattor via iFiske. Gränser: TSA/iFiske, hämtade 14 november 2026.

1 Flakaträsket
2 Akkasjön Södra delen
3 Stor-Harrsjön
4 Stor havssjön
5 Brännträsket
6 Stortjänn (Sörsia)
7 Kontbrännartjänn
8 Stickartjänn

DETALJKARTA D

Umnäs · västra området

Blå ton: inom TSA:s markerade områden. Röd ton: utanför eller undantaget. Se sidan 3.

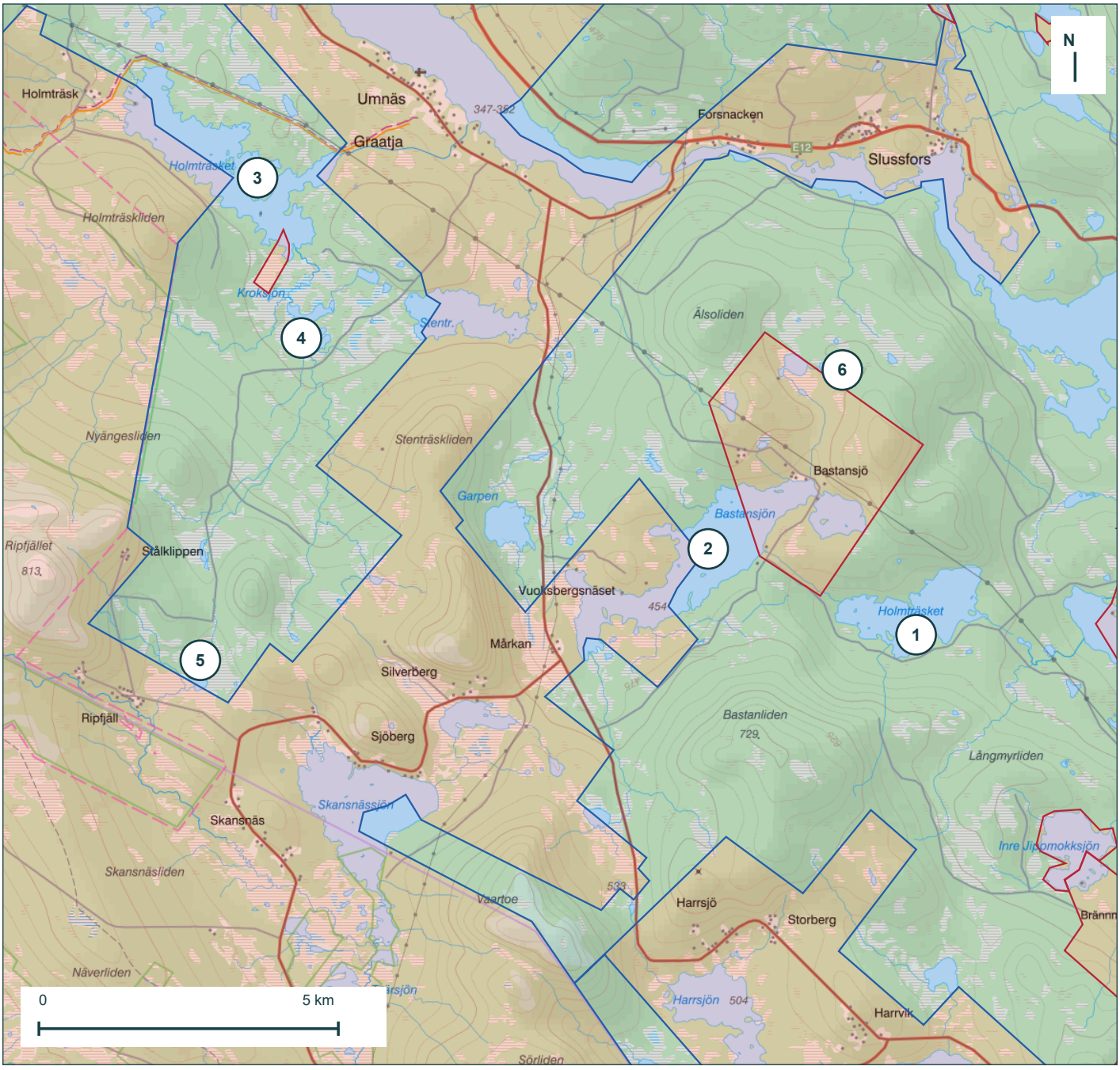

Ungefärlig mittskala 1:100 000 vid utskrift i 100 % på A4.

Bakgrund: topografiska kartplattor via iFiske. Gränser: TSA/iFiske, hämtade 14 november 2026.

1 Holmträsket
2 Bastansjön
3 Holmträsket?
4 Kroksjön
5 Ripsjön
6 Stortjänn (Bastan)

Ankarsund · östra området

Blå ton: inom TSA:s markerade områden. Röd ton: utanför eller undantaget. Se sidan 3.

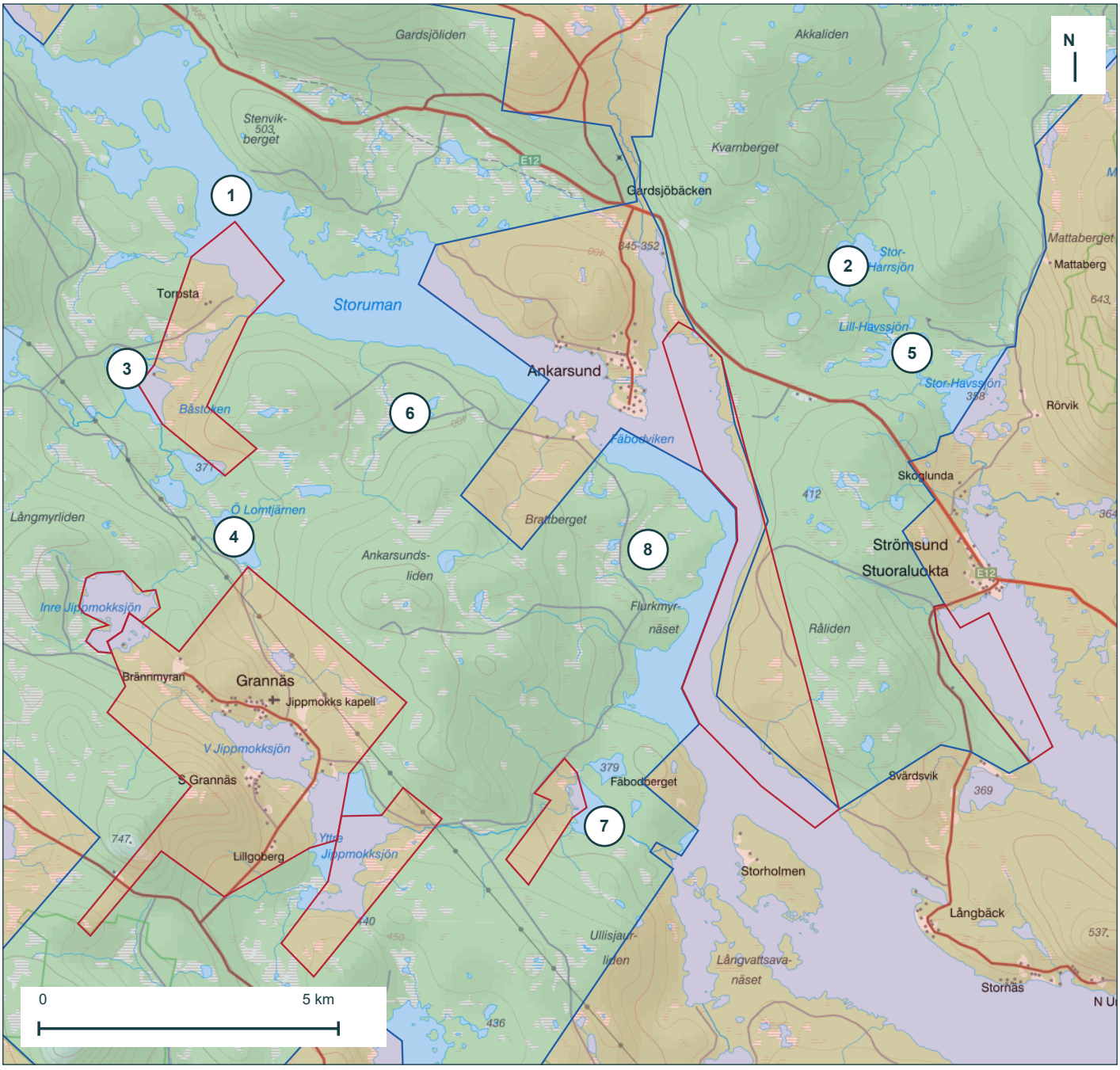

Ungefärlig mittskala 1:100 000 vid utskrift i 100 % på A4.

Bakgrund: topografiska kartplattor via iFiske. Gränser: TSA/iFiske, hämtade 14 november 2026.

1 Storuman
2 Stor-Harrsjön
3 Båstoken
4 Östra Lomtjärnen 377
5 Stor havssjön
6 Brännträsket
7 Rödingtjänn
8 Stortjänn (Sörsia)

DETALJKARTA F

Harrvik · södra området

Blå ton: inom TSA:s markerade områden. Röd ton: utanför eller undantaget. Se sidan 3.

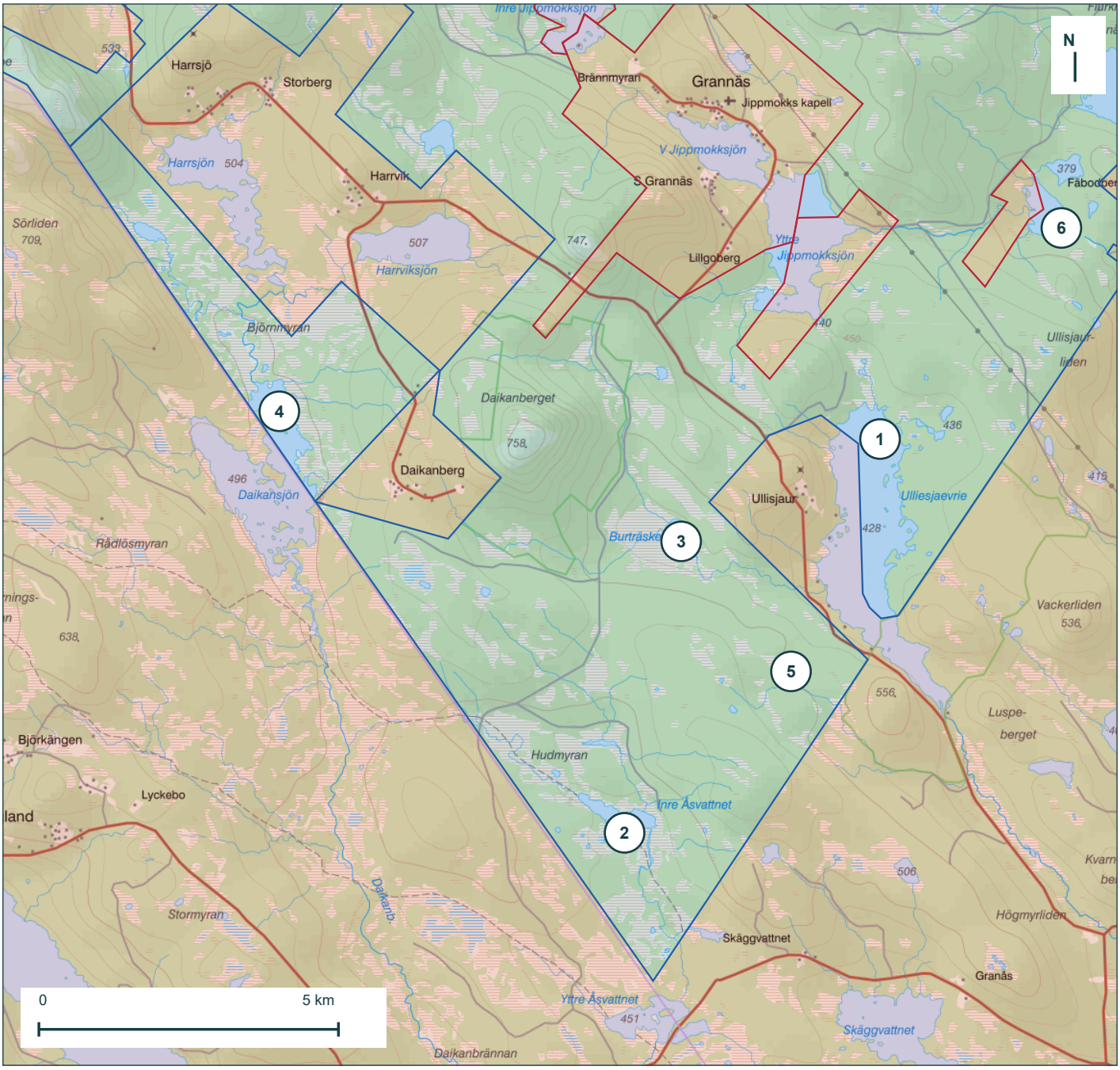

Ungefärlig mittskala 1:100 000 vid utskrift i 100 % på A4.

Bakgrund: topografiska kartplattor via iFiske. Gränser: TSA/iFiske, hämtade 14 november 2026.

1 Ulliesjaevrie Norra 428
2 Inre Åsvattnet
3 Burträsket
4 Daikansjö
5 Börtingtjänn
6 Rödingtjänn

Tärnaån · Gardiken · Ryfjället

Förstorat utdrag ur Länsstyrelsens Fjällfiske 2026. TSA:s fiskekort gäller inte för statens upplåtelse.

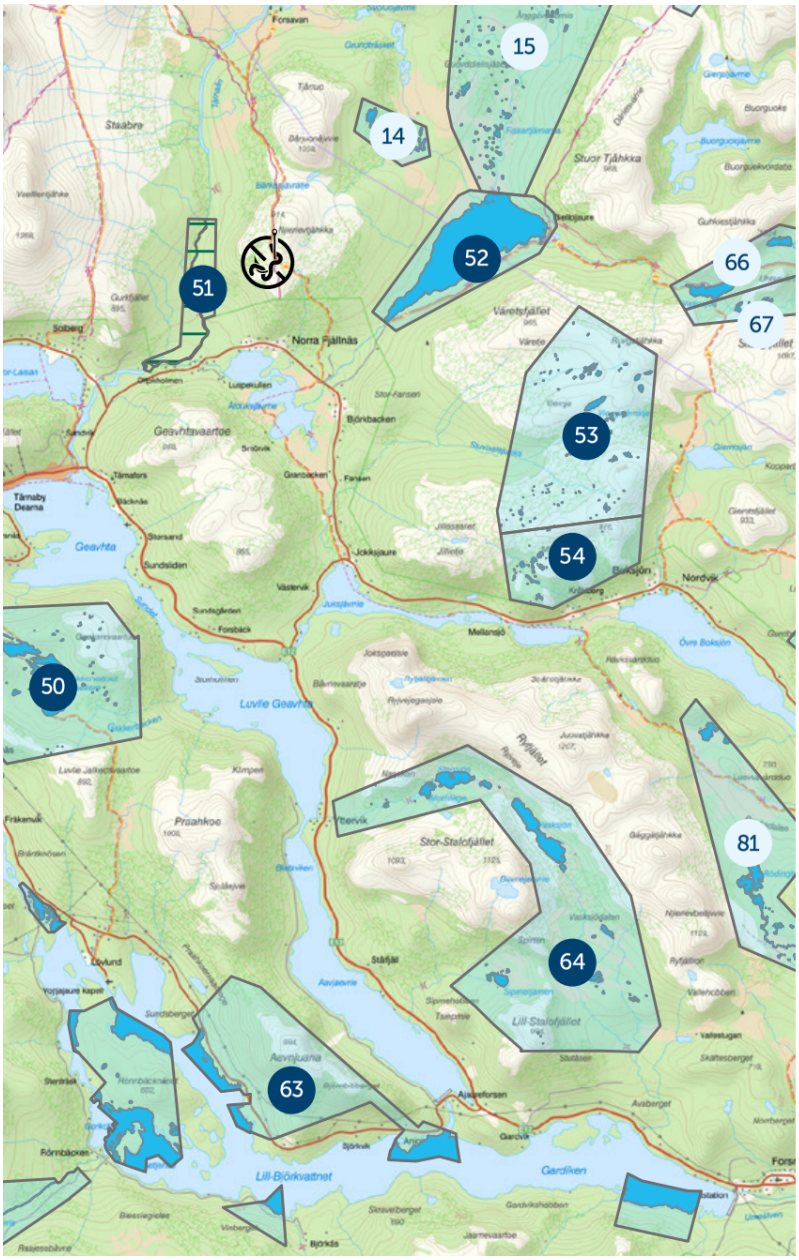

51 Tärnaån

Västra sidan från Oltokholmen till Övre Mortsbäcken; östra sidan från kronlinjen till Övre Mortsbäcken. Kortet måste aktiveras.

63 Gardiken

Den statliga upplåtelsen avser endast en del av sjön.

64 Ryfjällsområdet

Endast vattnen inom det markerade området. Säsongsregler gäller.

Blå ytor visar statligt upplåtna vatten. Sifferetiketterna är Länsstyrelsens områdesnummer.

Aktuella villkor och hela kartan: QR 3 och 6 på sidan 12.

Källa: Länsstyrelsen Västerbotten, Fjällfiske 2026, karta 3. Underlag © Lantmäteriet.

Boksjön · Kirjesån · Magasjön

Förstorat utdrag ur Länsstyrelsens Fjällfiske 2026. TSA:s fiskekort gäller inte för statens upplåtelse.

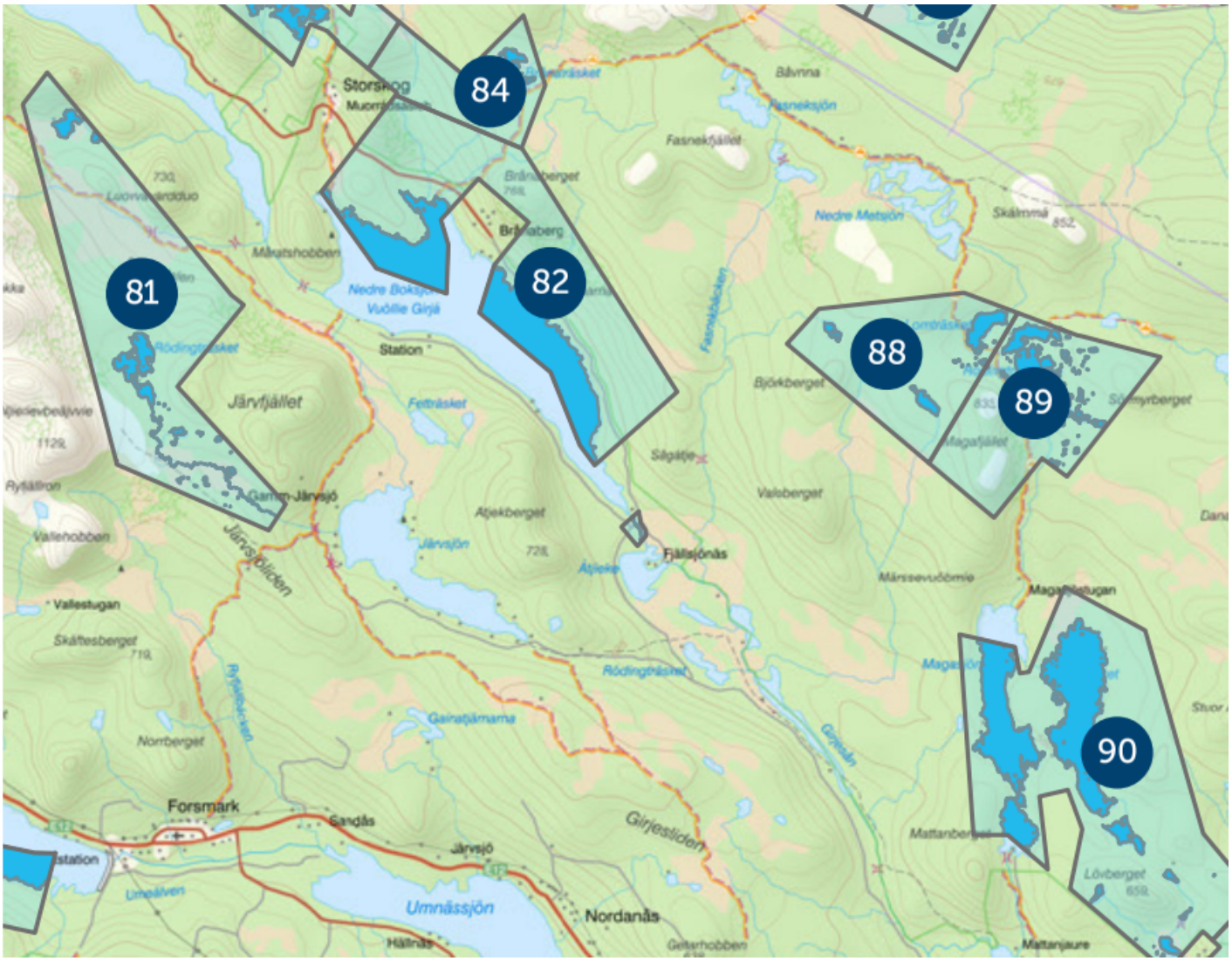

82 Nedre Boksjön och Kirjesån

Del av Nedre Boksjön samt Kirjesån mellan Boksjön och Atjeken.

90 Magasjön och Stenträsken

Del av Magasjön samt Stenträsket och Stenträskkalven.

Blå ytor visar statligt upplåtna vatten. Aktuella villkor och hela kartan: QR 3 och 6 på sidan 12.

Källa: Länsstyrelsen Västerbotten, Fjällfiske 2026, karta 4. Underlag © Lantmäteriet.

LÄNKAR FÖR DEN TRYCKTA FOLDERN

Skanna och kontrollera

Alla externa länkar har en QR-kod. Spara kartan före turen om mobiltäckningen är svag.



1

Fiskekort och TSA-karta

iFiske: köp kort och öppna den interaktiva kartan.



2

TSA:s kortvillkor

Reglerna som hör till iFiskes kort.



3

Länsstyrelsens webbkarta

Kontrollera statligt upplåtna vatten.



4

TSA:s äldre översiktskarta

Originalunderlag; Länsstyrelsen har företräde vid avvikelse.



5

TSA: jakt, fiske och kontakt

Kontakta upplåtaren om kort eller gränser.



6

Fjällfiske 2026

Hela Länsstyrelsens guide med kartor och villkor.



7

TSA:s pris- och regelunderlag

Underlaget för prislistan på sidan 2.

Om kartutgåvan
Gränserna på sidorna 3–9 har återgivits från iFiskes geometrier utan manuella gränsförflyttningar. De statliga kartutdragen på sidorna 10–11 har behållit originalets områdesgränser. Källornas skillnader är inte fastighetsrättsligt avgjorda i denna folder. Åldersgränsen har satts till 16 år och yngre enligt TSA:s besked.