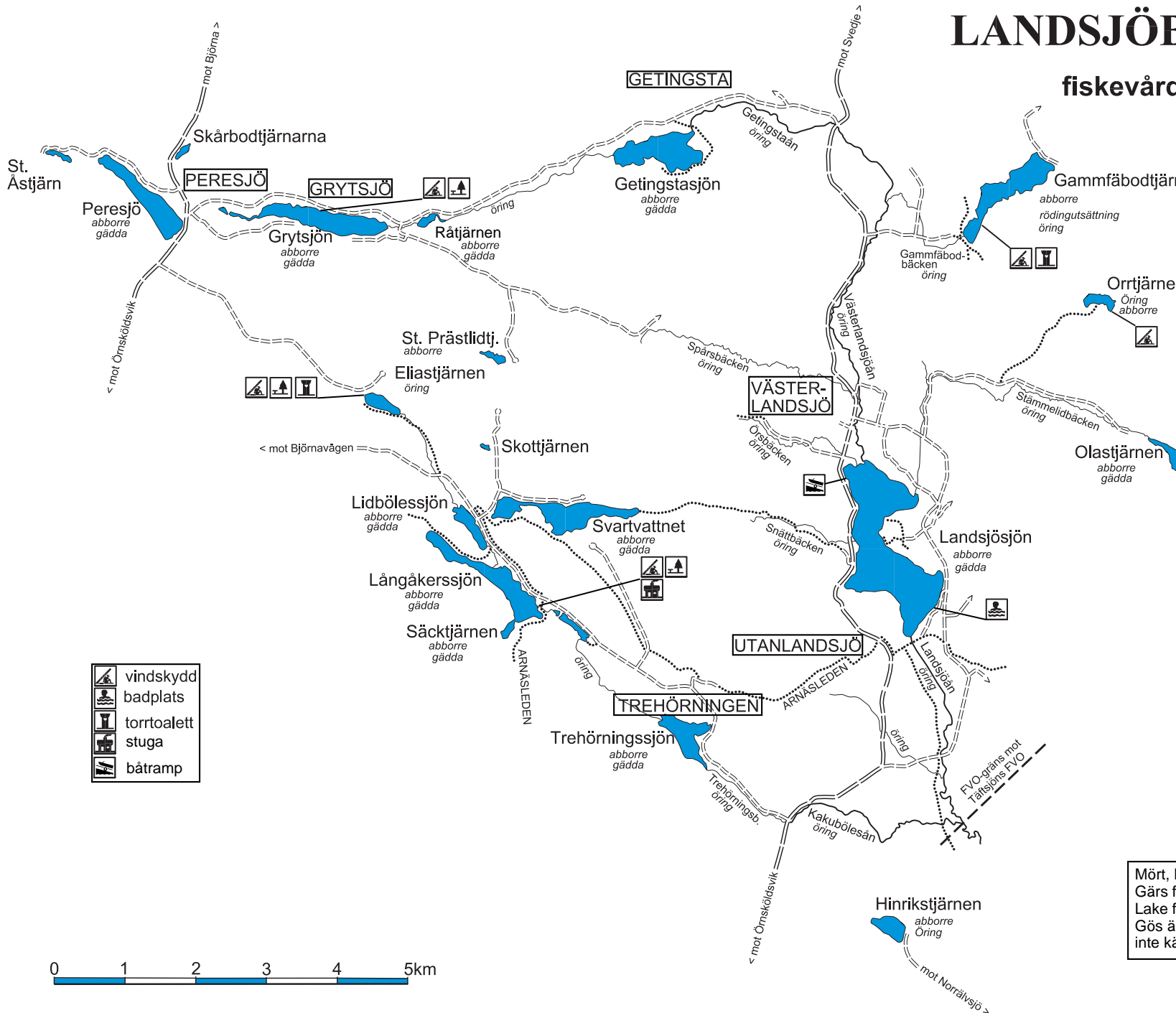


# LANDSJÖBYGDENS

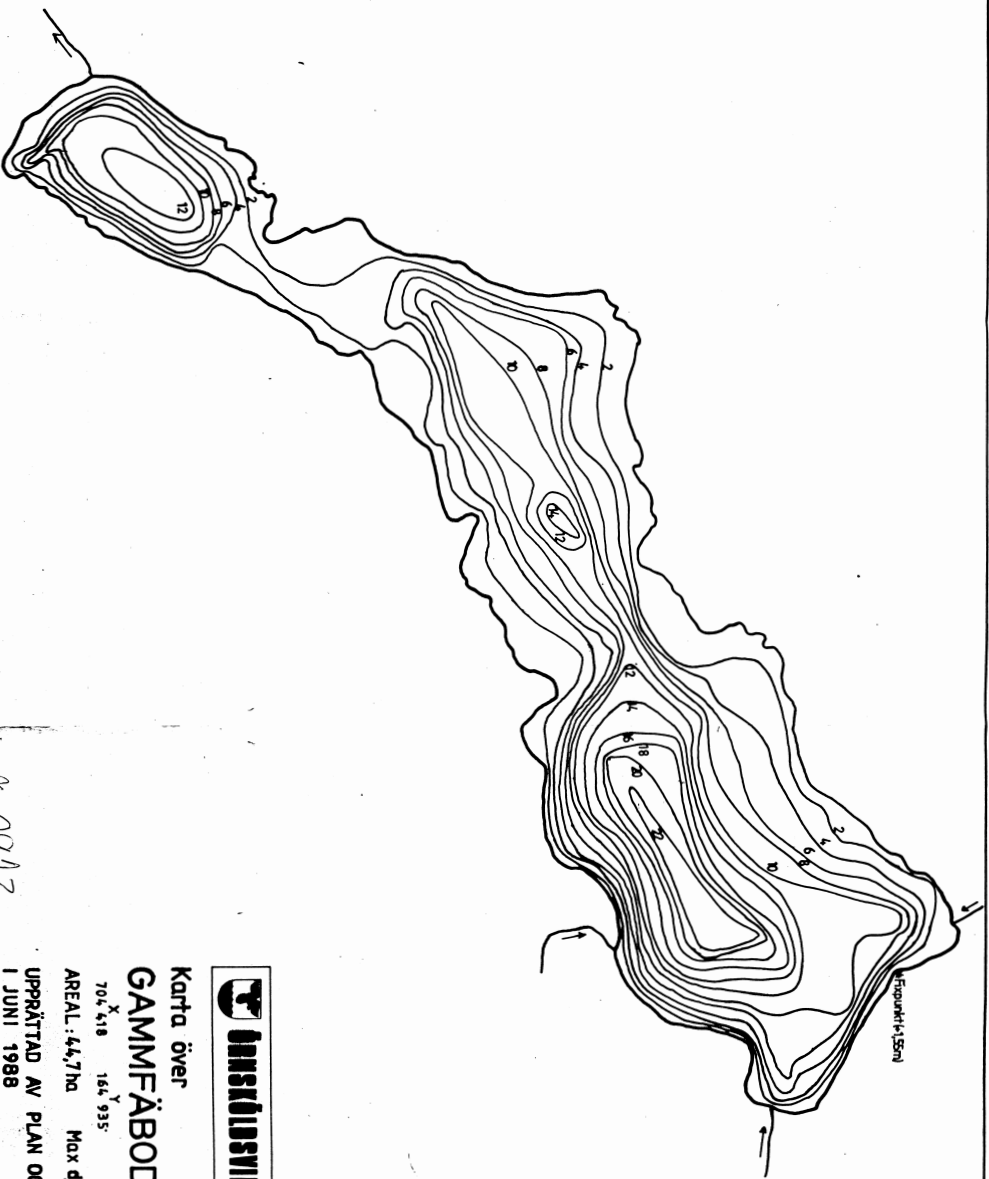
## fiskevårdsområde



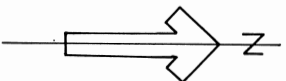
- vindskydd
- badplats
- torrtoalett
- stuga
- båtramp

Mört, löja och nors finns de flesta större sjöar.  
Gärs finns i Gammfäbodtjärn och säkerligen andra vatten.  
Lake finns i Landsjösjön och säkerligen andra vatten.  
Gös är inplanterat i Landsjösjön, men beståndets status är inte känt.





Storviken (1:500)



**ÖNSKÖLÖSVIKS KOMMUN**

Karta över  
**GAMMEFÄBODJÄRN**

70,418 X 165,935 Y  
AREAL: 44,7ha Max djup: 22m

UPPRÄTTAD AV PLAN OCH BYGGKONTORET  
I JUNI 1988

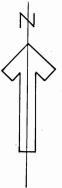
SKALA 1:5000  
0 50 100 200 300

TOPOGRAFISKA KARTAN 198 4, 19 LNO

8-0913



Från kartan 1:5000



**ÖNSKÖLÖSVIKS KOMMUN**

Karta över  
**LANDSJÖSJÖN**

AREAL: 164 ha Max djup: 32,5m

UPPRÄTTAD AV PLAN OCH BYGGKONTORET  
I JUNI 1988

SKALA 1:5000  
0 50 100 200 300

SKANS DUBBEKART: 4613  
KARTANS DUBBEKART: 1:268

TOPOGRAFISKA KARTAN 198 4, 19 LNO